

ZMIANA MIEJSCOWEGO PLANU ZAGOSPODAROWANIA PRZESTRZENNEGO MIASTA MIKOŁÓWA [REJON PANIOWY] OBEJMUJĄCA OBSZAR W GRANICACH WYZNACZONYCH WZDŁUŻ ULICY GLIWICKIEJ I ULICY KAWALCA W OBRĘBIE DZIAŁKI NR 348/101




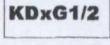




RYSUNEK PLANU

skala 1: 1 000

ZAŁĄCZNIK GRAFICZNY NR 1 DO UCHWAŁY NR LI/802/06
RADY MIEJSKIEJ MIKOŁÓWA Z DNIA 24 PAŹDZIERNIKA 2006R.

OZNACZENIA:

-  GRANICA TERENU OBJĘTEGO ZMIANĄ PLANU
-  LINIE ROZGRANICZAJĄCE TERENY O RÓŻNYM PRZEZNACZENIU LUB RÓŻNYCH ZASADACH ZAGOSPODAROWANIA
-  **UM** TERENY ZABUDOWY USŁUGOWEJ ZWIĄZANEJ Z DZIAŁALNOŚCIĄ WYTWÓRCZĄ I MAGAZYNOWĄ Z DOPUSZCZENIEM ZABUDOWY MIESZKANIOWEJ
-  **KDxG1/2** TERENY KOMUNIKACJI DROGOWEJ - CZĘŚĆ PASA LINII ROZGRANICZAJĄCYCH DROGI KLASY G
-  NIEPRZEKRACZALNA LINIA ZABUDOWY
-  OBSZAR OBJĘTY STREFĄ KONSERWATORSKĄ "B"

