




ZAŁĄCZNIK GRAFICZNY NR 1 DO UCHWAŁY NR LI/801/06
RADY MIEJSKIEJ MIKOŁOWA Z DNIA 24 PAŹDZIERNIKA 2006R.

RYSUNEK PLANU

skala 1:1 000



OZNACZENIA:

-  GRANICA TERENU OBJĘTEGO ZMIANĄ PLANU
-  LINIE ROZGRANICZAJĄCE TERENY O RÓŻNYM PRZEZNACZENIU LUB RÓŻNYCH ZASADACH ZAGOSPODAROWANIA
- M** TERENY ZABUDOWY MIESZKANIOWEJ
-  NIEPRZEKRACZALNA LINIA ZABUDOWY

PRZEWODNICZĄCY
RADA MIEJSKIEJ MIKOŁOWA

mgr inż. Józef Gryt

ZMIANA MIEJSCOWEGO PLANU ZAGOSPODAROWANIA PRZESTRZENNEGO MIASTA MIKOŁOWA
[REJON PANIOWY] DLA TERENU POŁOŻONEGO W REJONIE ULICY KAWALCA

RYSUNEK PLANU

skala 1:1000

załącznik 1

GŁÓWNY PROJEKTANT

mgr inż. arch. Ewa Wacowska
- nr wpisu na listę członków Okręgowej Izby Urbanistów: KT-100

WSPÓŁPRACA

inż. Anna Mrózek
- nr wpisu na listę członków Śl. Okręgowej Izby Inż. Budownictwa: SLK/IS/3815/01

2006 ROK

WYKONAWCA: "Pro-WA" mgr inż. arch. Ewa Wacowska ul. Kokoszki 10/55, 44-100 Gliwice

