



Mikołów, 24 stycznia 2011r.

UCZESTNICZY POSTĘPOWANIA

Dotyczy: przetargu nieograniczonego na budowę kanalizacji sanitarnej i deszczowej w ramach przedsięwzięcia: „Zapewnienie prawidłowej gospodarki wodno – ściekowej miasta Mikołów” w zakresie obejmującym budowę kanalizacji sanitarnej w zlewni oczyszczalni Centrum miasta Mikołów w rejonie ul. Skalnej, Różanej, Kwiatowej, Reta- Śmiłowicka, Kuźnickiej oraz kanalizacji deszczowej dla wyżej wymienionego terenu oraz budowę sieci wodociągowej w ul. Zielonej wraz z odtworzeniem nawierzchni i uzyskaniem decyzji pozwolenia na użytkowanie dla każdej części (każdego zadania).
Nr ref. PN-34/RB/2010/JRP.

Działając w trybie art. 38 ust. 2 ustawy Prawo zamówień publicznych (j.t. Dz.U. nr 113, poz. 759 z 25.06.2010r.) w załączeniu Zamawiający przekazuje treść zapytań „A” wraz z odpowiedziami.

Wiceprezes Zarządu

mgr inż. Adam Putkowski

KANCELARIA Z.I.M. Sp. z o.o. w Mikołowie W P Ł Y N Ę Ł O D N I A
21. 01. 2011
L.dz. - Podpis <i>JP</i>

550/2011

Zakład Inżynierii Miejskiej
Sp. z o.o.
ul.Kolejowa 4
43-190 Mikołów

Dotyczy przetargu nieograniczonego na wykonanie roboty budowlanej pn:
„Zapewnienie prawidłowej gospodarki wodno - ściekowej miasta Mikołów”

nr referencyjny PN-34/RB/2010/JRP. Zadanie A.8.17 ; Zadanie A.8.19

-
1. W związku z rozbieżnościami występującymi w dokumentacji w stosunku do przedmiarów robot zwracamy się z prośbą o udostępnienie inwentaryzacji wcześniej wykonanych robót.
 2. Czy z uwagi na ograniczone możliwości producenta w produkcji studni polimerobetonowych Dn 600 Zamawiający dopuści do zabudowy studnie spełniające wymogi SIWZ lecz Dn 800
 3. Czy Zamawiający dopuści do zabudowy studnie polimerobetonowe spełniające wymogi SIWZ ale wykonane przez trzech różnych producentów .

Dział Techniczny

Dział Zamówień Publicznych

w miejscu

Dotyczy: odpowiedzi na pytania dotyczące przetargu nieograniczonego dla zadania „Zapewnienie prawidłowej gospodarki wodno-ściekowej miasta Mikołów w zakresie obejmującym:

- 1) budowę kanalizacji sanitarnej w zlewni oczyszczalni Centrum miasta Mikołów w rejonie ul. Skalnej, Różanej, Kwiatowej, Reta-Śmiłowicka, Kuźnickiej oraz kanalizacji deszczowej dla wyżej wymienionego terenu oraz budowy sieci wodociągowej w ul. Zielonej wraz z odtworzeniem nawierzchni i uzyskaniem decyzji pozwolenia na użytkowanie (PN-34/RB/2010/JRP)Zadanie A.8.17 i A8.19;*

W związku z pytaniami z dnia 21.01.2011r. udzielamy następujących odpowiedzi:

Ad 1. W załączeniu udostępniamy inwentaryzację geodezyjną Wykonanych odcinków kanalizacji. Uwaga: Połączenie odcinków: A20-E1, A22-F1, A25-G1, A28-A28.1, A54-T3 ujęto w zadaniu A.8.21, które jest już w realizacji.

Ad 2. Zamawiający dopuści do zabudowy studnie spełniające wymogi SIWZ zgodnie z STWIORB część A „... jako materiał o tożsamyh lub wyższych parametrach technicznych”, Dn800 w zamian za Dn600 z polimerobetonu.

Ad 3. Zamawiający dopuści do zabudowy materiały spełniające wymogi SIWZ zgodne ze STWIORB część A i spełniające wymóg z punktu II.1.1. – cytuję: „Ze względu na obliczenia statyczne oraz zachowanie jednorodności systemu, w ramach zakresu objętego przedmiotowym zamówieniem należy stosować wyroby jednego producenta.”

KIEROWNIK
DZIAŁU TECHNICZNEGO JRP

mgr Jadwiga Koźluk

40/01

BIURO OBSŁUGI INWESTYCJI

Piotr Urbanek

43-190 Mikołów

ul. Żwirki i Wigury 4

tel 22 60 715 - 501 59 21 48

NIP 635 129 89 33

KERG

Gmina: MIKOŁÓW

Sekcja: 531. 233. 204

Rok wykonania: 2010

OPERAT POMIAROWY

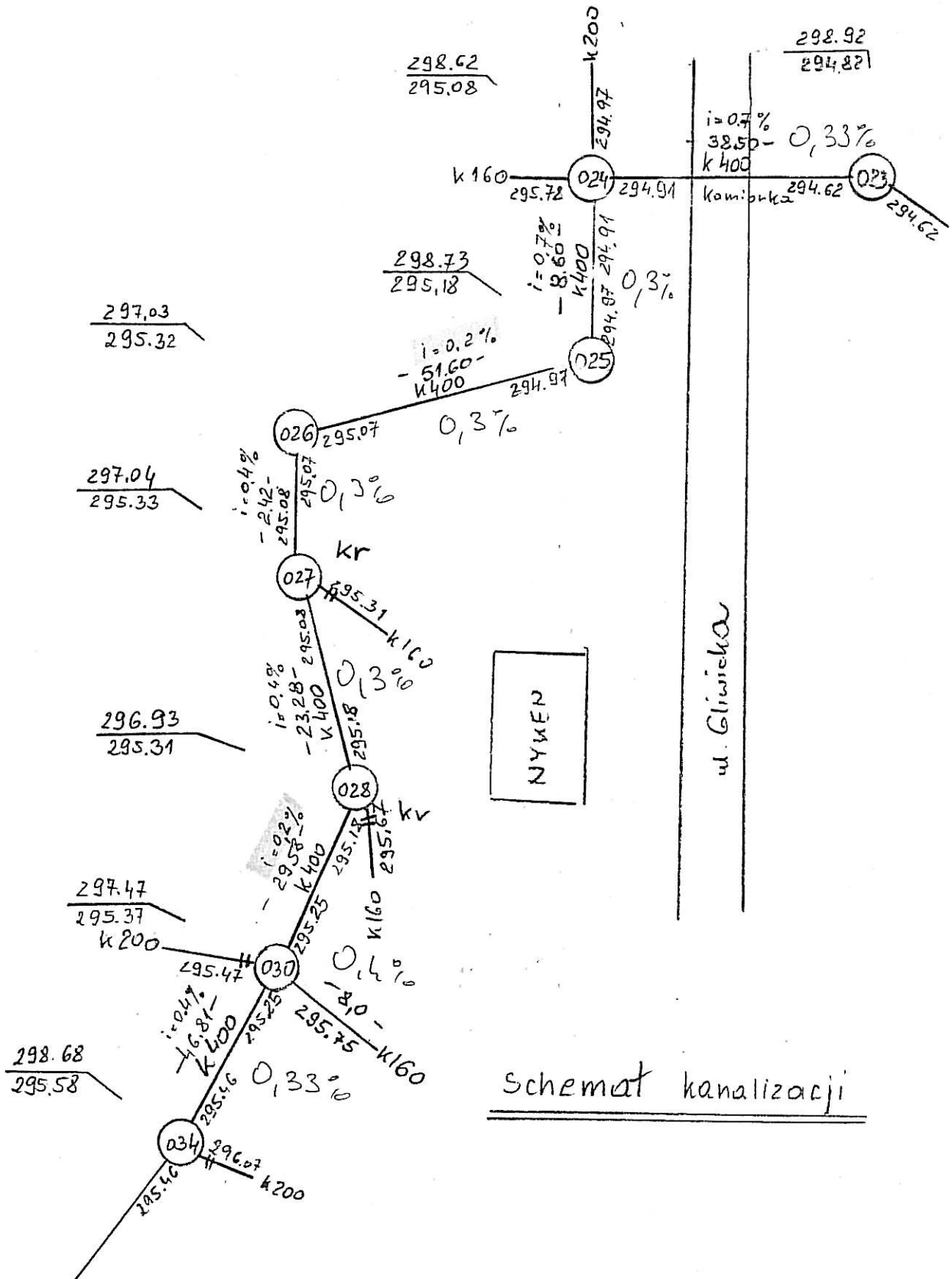
Dotyczy: pomiar kanalizacji

Obiekt: Mikołów ul. Gliwicka


ZUD:
zgodny - niezgodny

Wykonał inż. **MICHAŁ URBANEK**
geodeta uprawniony - 1989r
Mikołów ul. Żwirki i Wigury 4
508 121 121

Sprawdził:



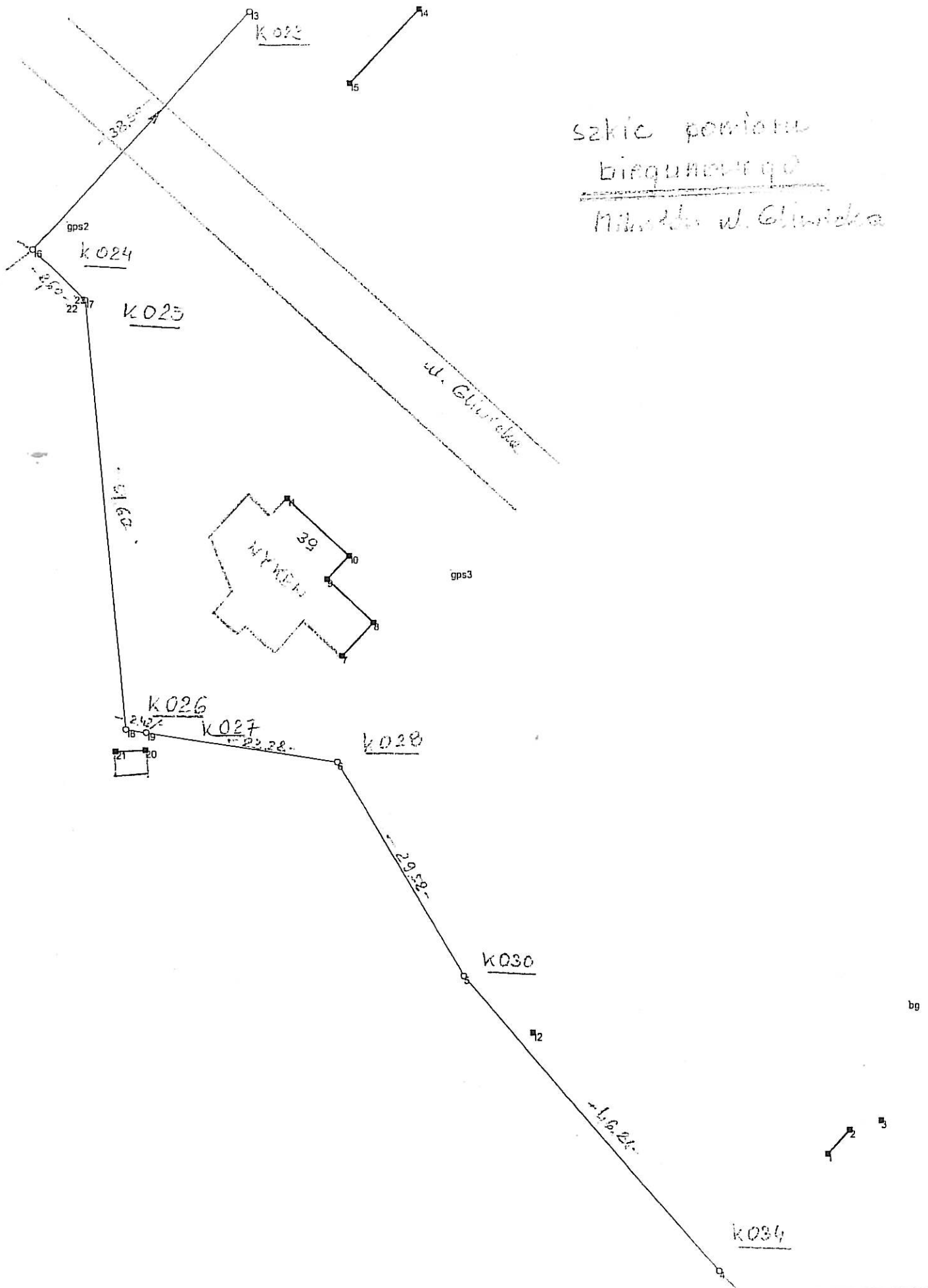
schemat kanalizacji

Nazwa lub symbol obiektu: Mikotów ul. Gliwicka				Rodzaj pracy: kanalizacja	
				Biuro Obsługi Inwestycji Piotr Urbanek	
Taśma Laty	NR	Data	Nazwisko i imię (wykonawcy) Podpis		
Pomierzył		10.05.10	 geodeta Urbanek Piotr 139 Mikotów, Zwirki i Węgury 501 502 148		Województwo śląskie
Skartował					Miasto Mikotów
Wykreślił					Gmina Mikotów
Sprawdził					Teren Kat.

aktualny

gps1

szkieł pomiaru
biegunowego
Mierzeja W. Glinicka



Skala wydruku 1:600

WYKAZ WSPÓLRZĘDNYCH STUDZIENEK KANAL.

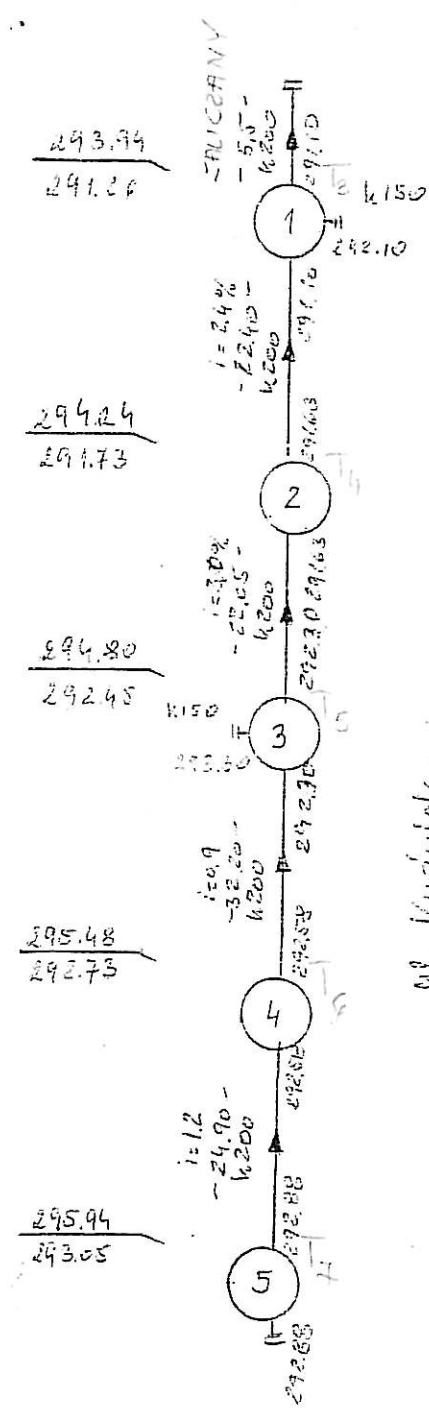
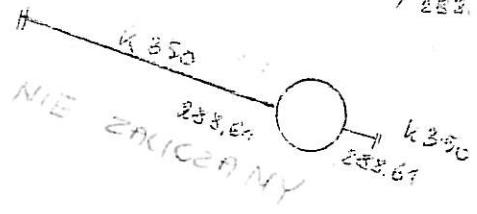
Nr	Kod	X	Y
4	WLZ	5561182.37	6562698.20
5	WLZ	5561217.46	6562667.22
6	WLZ	5561242.86	6562652.07
13	WLZ	5561332.76	6562641.65
16	WLZ	5561304.34	6562615.67
17	WLZ	5561298.36	6562621.83
18	WLZ	5561246.94	6562626.69
19	WLZ	5561246.55	6562629.08

inż. **MICHAŁ URBANEK**
geodeta uprawniony - 19894
Mikołów, ul. Żwirki i Wigury 4
503 121 121

WYKAZ WSPÓŁRZĘDNYCH PIKIET

Nr	Kod	X	Y
1	BUD	5561196.26	6562711.14
2	BUD	5561199.04	6562713.81
3	BUD	5561200.14	6562717.68
4	WLZ	5561182.37	6562698.20
5	WLZ	5561217.46	6562667.22
6	WLZ	5561242.86	6562652.07
7	BUD	5561255.60	6562652.65
8	BUD	5561259.60	6562656.41
9	BUD	5561264.82	6562650.89
10	BUD	5561267.61	6562653.50
11	BUD	5561274.54	6562646.06
12	BUD	5561210.76	6562675.68
13	WLZ	5561332.76	6562641.65
14	BUD	5561333.12	6562662.03
15	BUD	5561324.22	6562653.62
16	WLZ	5561304.34	6562615.67
17	WLZ	5561298.36	6562621.83
18	WLZ	5561246.94	6562626.69
19	WLZ	5561246.55	6562629.08
20	BUD	5561244.44	6562628.97
21	BUD	5561244.28	6562625.46
22	BGT	5561297.82	6562619.54
23	KOC	5561298.86	6562620.51

inż. MICHAŁ URBANEK
geodeta uprawniony - 1989^a
Mikołów, ul. Żwirki i Wigury -
503 121 121



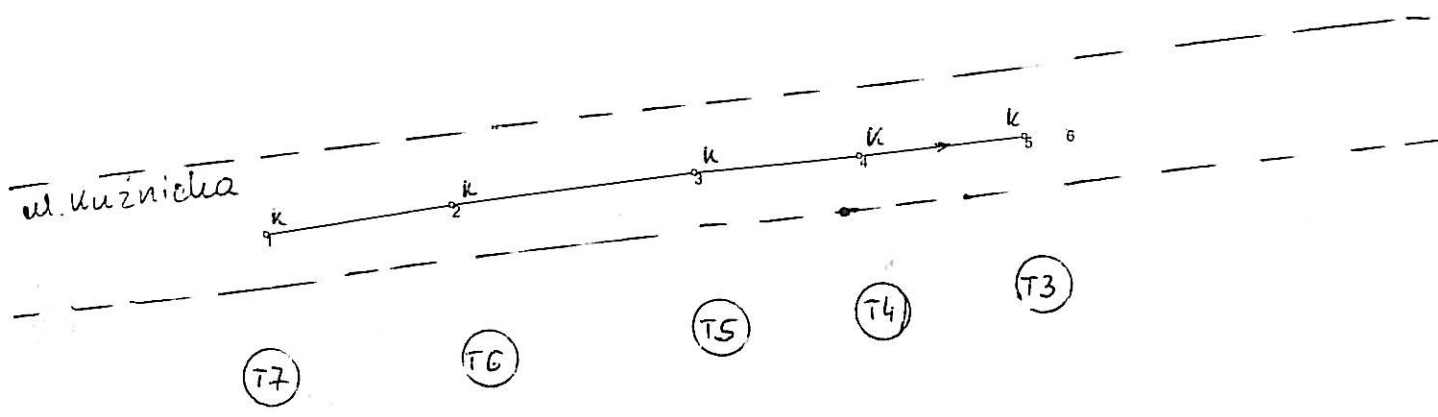
ul. Kudwicka

Schemat kanalizacji

KERG 661-87/2010

Nazwa lub symbol obiektu: Mikoklas ul. Kudwicka				Rodzaj pracy: ^{Pomiar} Kanalizacja
				Biuro Obsługi Inwestycji Piotr Urbanek
Tabela Lany	NR.	Data	Miejscowość i imię (osoby wykonawcy) Podpis	
Pomierzył		24.07.10	Piotr Urbanek	Województwo śląskie
Skartował			Piotr Urbanek	Miasto Mikołów
Wykreślił			mgr inż. Piotr Urbanek	Gmina
Sprawdził			geodeta uprawniony-4382	teren Kat.

Mikołów, Zwirki i Wigury 4
501 592 148



szkieł kanalizacji
Pr. kotła ul. Kuznicka

mgr inż. PIOTR W. BANEK
 geodeta upraw. nr 4382
 Mikołów, ul. K. G. Nowakowskiego 10/25
 tel. 1 260 715

KEEG 661-87/2010

Skala wydruku 1 : 1000
 Wydruk wykonano dnia 2010-07-30 o godzinie 11:06:21.

WYKAZ WSPÓLRZĘDNYCH (1965)

Nr	Kod	X	Y
1.	WLZ	861687.61	231535.12
2.	WLZ	861691.12	231559.81
3.	WLZ	861695.40	231591.76
4.	WLZ	861697.63	231613.76
5.	WLZ	861700.03	231635.97
6.		861700.85	231641.50

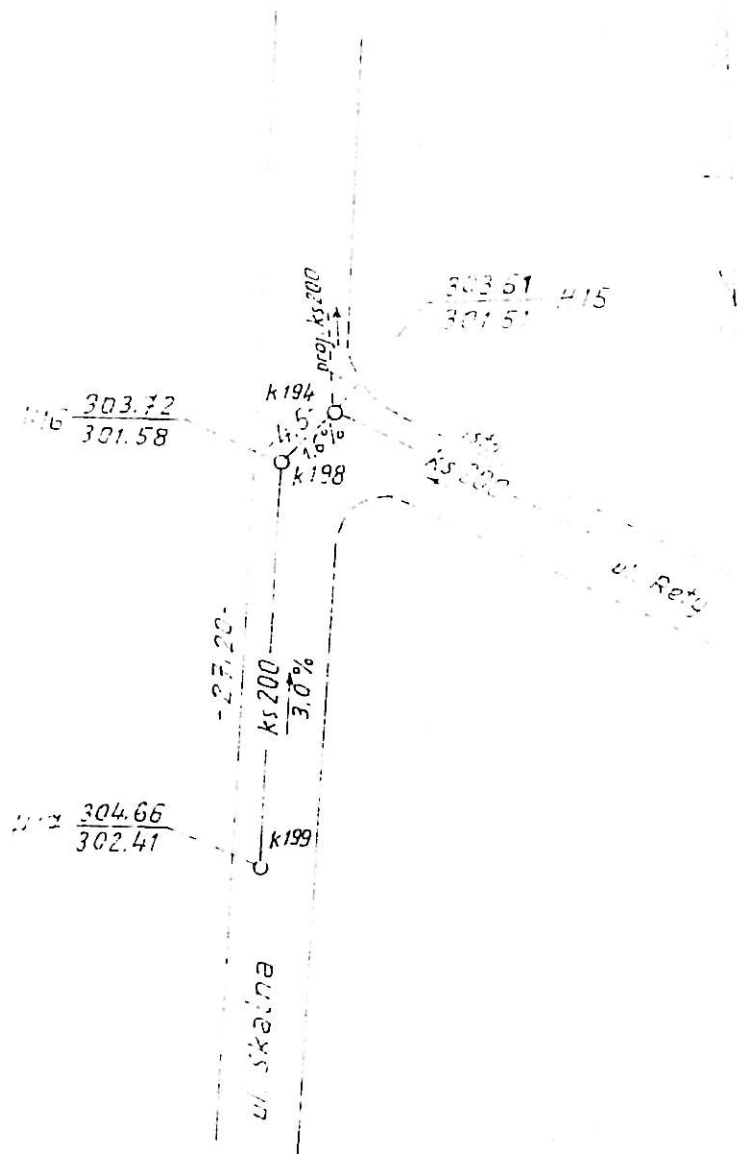
mgr inż. PIOTR URBANEK
geodeta upr. nr 4382
Mikołów, ul. Kochanowskiego 10/25
tel. 1-260-715

MIKOŁÓW UL KUŹNICKA
30.07.2010

WYKAZ WSPÓLRZĘDNYCH KANAŁÓW I PRZYŁĄCZY - układ "2000"

Nr	Kod	X	Y
1	WLZ	5561587.60	6562847.12
2	WLZ	5561591.40	6562871.79
3	WLZ	5561596.06	6562903.70
4	WLZ	5561598.55	6562925.68
5	WLZ	5561601.21	6562947.88
6		5561602.10	6562953.40

mgr inż. PIOTR URBANEK
geodeta (upr. 10/2009) - 4362
Mikołów, ul. Stefanowskiego 10/25
tel. 7-260-715



Mikolów – Budowa kanalizacji sanitarnej w ramach przedsięwzięcia
„Zapewnienie prawidłowej gospodarki wodno ściekowej miasta Mikolów ”
w zakresie Zadania A.8.17 rejon ulicy Skalnej – budowa kanalizacji sanitarnej.
SCHEMAT WYKONANEJ KANALIZACJI SANITARNEJ.
Ulica Skalna

Zinwentaryzowano :

kanalizacja sanitarna rury kamionkowe ϕ 200 mm 31,70 mb

Studzienki rewizyjne polimerobetonowe ϕ 600 – szt. 2

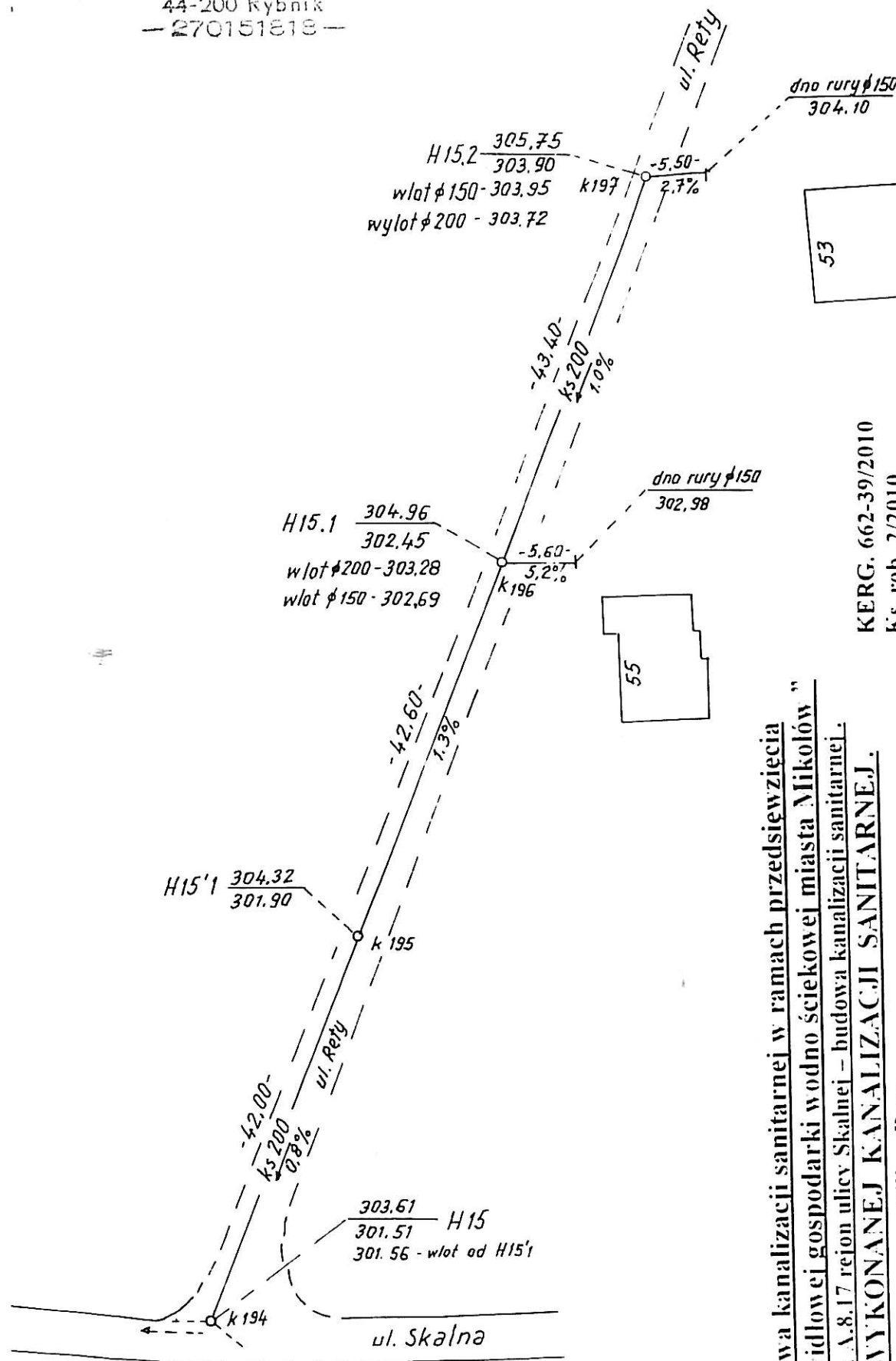
KERG. 662-39/2010

Ks. rob. 2/2010

Sekcja : 531.234.163

Sporządził , dn. 07.09.2010 r :

GEODETA UPRAWNIONY
mgr inż. Henryk Strawa
zaśw. MGPIB nr 10460



**Mikolów – Budowa kanalizacji sanitarnej w ramach przedsięwzięcia
 „Zapewnienie prawidłowej gospodarki wodno ściekowej miasta Mikolów”
 w zakresie Zadania A.8.17 rejon ulicy Skalnej – budowa kanalizacji sanitarnej.
 SCHIEMAT WYKONANEJ KANALIZACJI SANITARNEJ.**

Ulica Rety

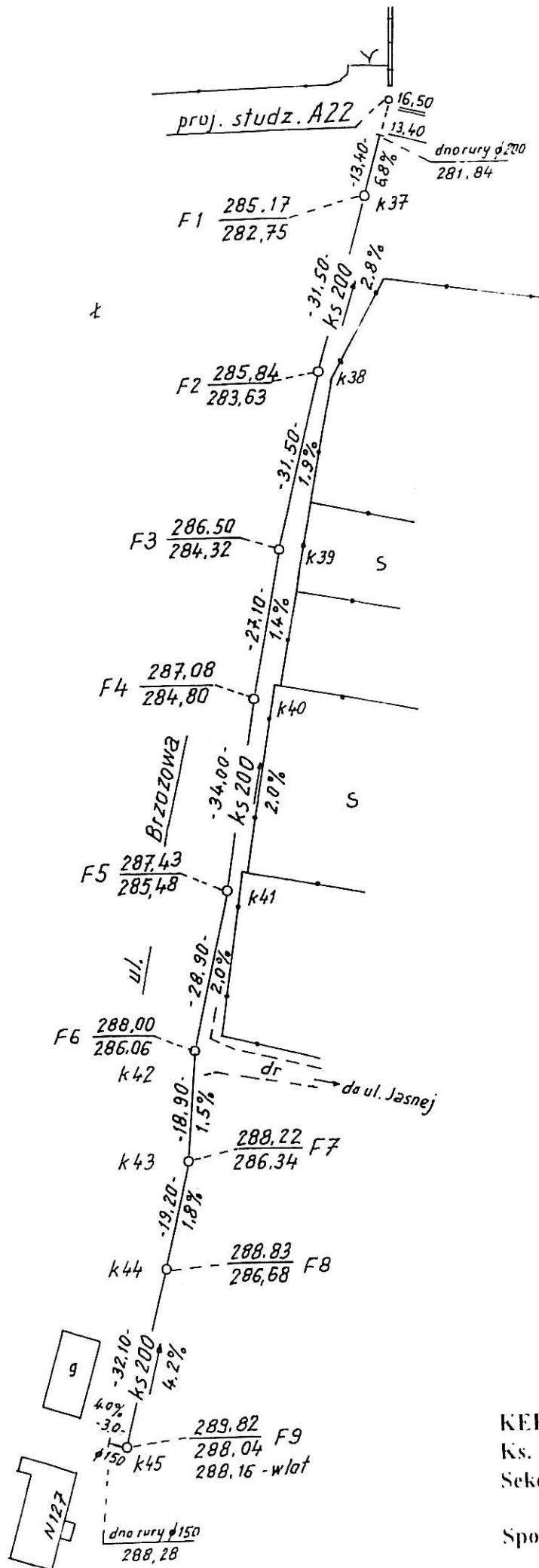
KER. 662-39/2010
 Ks. rob. 2/2010
 Sekcja : 531.234.163

Zinwentaryzowano :

kanalizacja sanitarna rury kamionkowe ϕ 200 mm –	128,00 mb
kanalizacja sanitarna rury kamionkowe ϕ 150 mm –	11,10 mb
Razem :	139,10 mb

Sporządził , dn. 27.07.2010 r :

GEODETA UPRAWNIENY
 mgr inż. Henryk Strawa
 zasw. MGFIB nr 10460



**Mikolów – Budowa kanalizacji sanitarnej w ramach przedsięwzięcia
 „ Zapewnienie prawidłowej gospodarki wodno ściekowej miasta Mikolów ”
 w zakresie Zadania A.8.17 rejon ulicy Skalnej – budowa kanalizacji sanitarnej.**

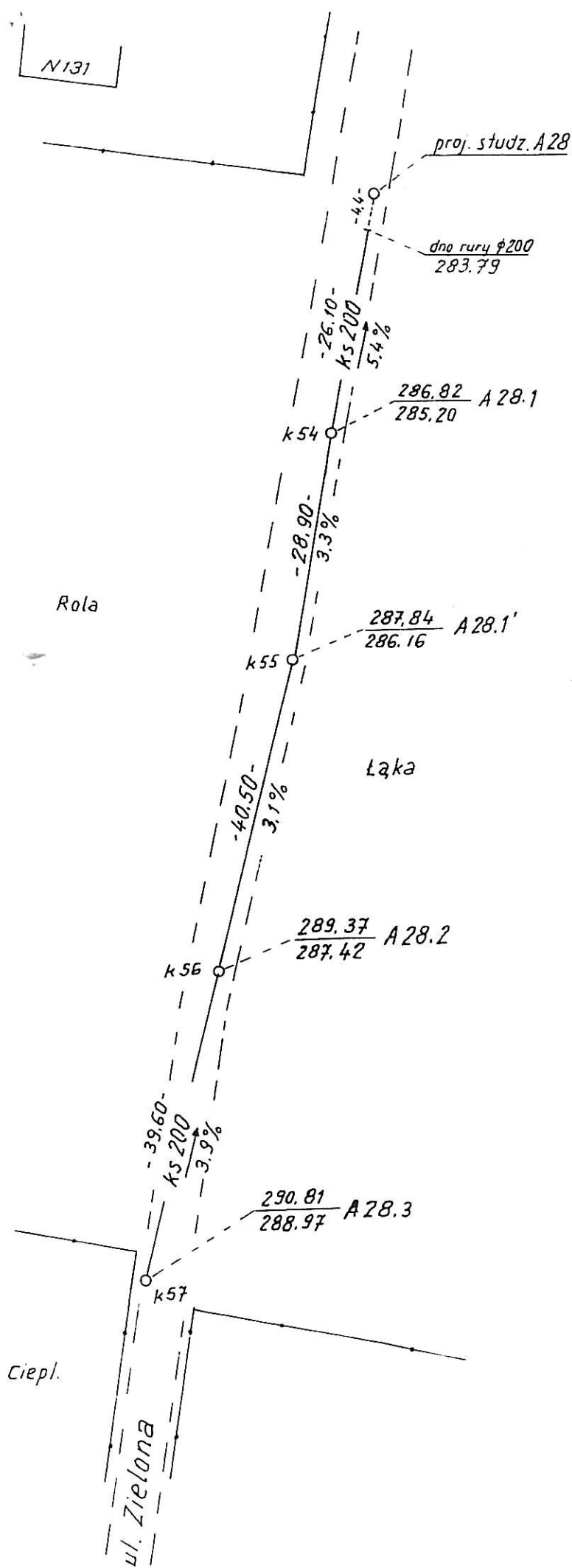
**SCHEMAT WYKONANEJ KANALIZACJI SANITARNEJ.
 Ulica Brzozowa**

Zinwentaryzowano :
 kanalizacja sanitarna rury kamionkowe ϕ 200 mm – 236,60 mb
 kanalizacja sanitarna rury kamionkowe ϕ 150 mm – 3,00 mb
 Razem : 239,60 mb

Studzienki rewizyjne polimerobetonowe ϕ 600 – szt. 9

KERG. 662-39/2010
 Ks. rob. 2/2010
 Sekcja : 531.234.161

Sporządził , dn. 10.07.2010 r :



Mikolów – Budowa kanalizacji sanitarnej w ramach przedsięwzięcia
„Zapewnienie prawidłowej gospodarki wodno-ściekowej miasta Mikolów”
w zakresie Zadania A.8.17 rejon ulicy Skalnej – budowa kanalizacji sanitarnej.
SCHEMAT WYKONANEJ KANALIZACJI SANITARNEJ.

Ulica Zielona

Zinwentaryzowano :
kanalizacja sanitarna rury kamionkowe $\phi 200$ mm – 135.10 mb

Studzienki rewizyjne polimerobetonowe $\phi 600$ – szt. 4

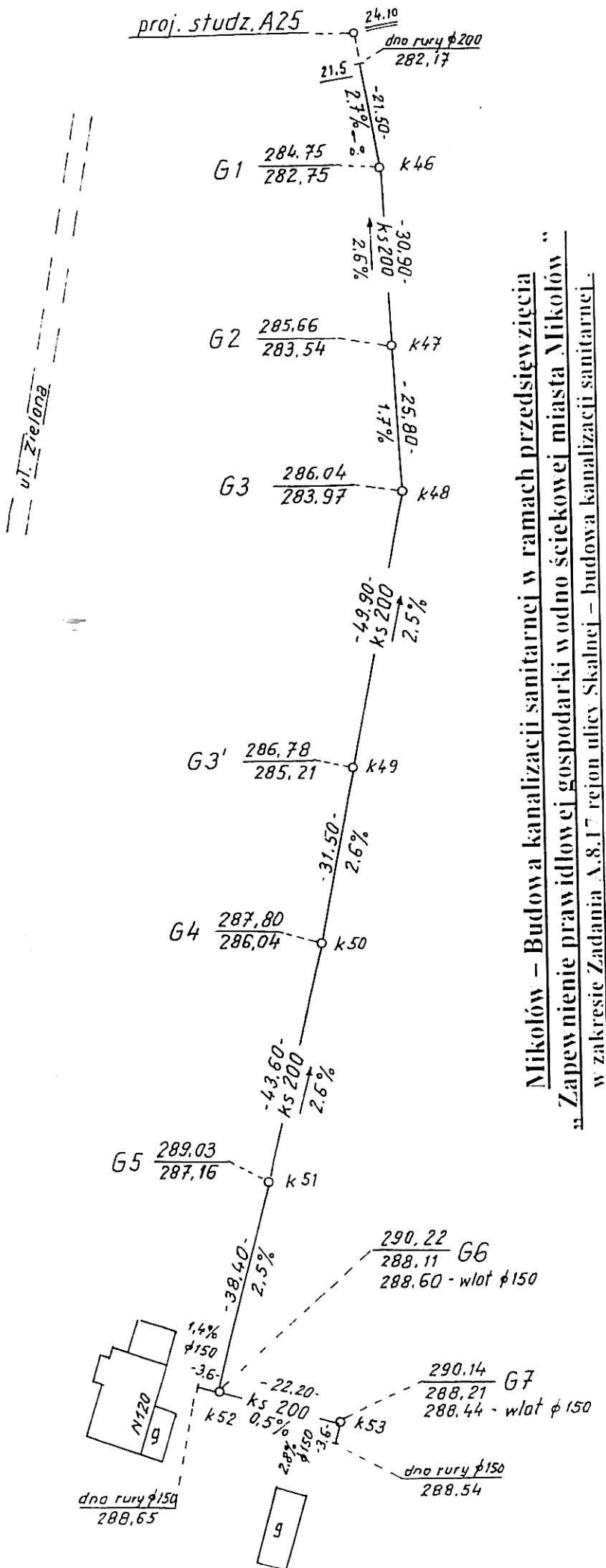
KERG. 662-39/2010

Ks. rob. 2/2010

Sekcja : 531.234.161

Sporządził . dn. 07.09.2010 r. :

GEODETA UPRAWNIONY
mgr inż. Henryk Strawa
Zaśw. MGPIB nr 10450



**Mikolów – Budowa kanalizacji sanitarnej w ramach przedsięwzięcia
„ Zapewnienie prawidłowej gospodarki wodno ściekowej miasta Mikolów ”**
w zakresie Zadania A.8.17 rejon ulicy Skalnej – budowa kanalizacji sanitarnej.

SCHEMAT WYKONANEJ KANALIZACJI SANITARNEJ.
Ulica Bez Nazwy / pomiędzy ulicami Brzozowa i Zielona /


Zinwentaryzowano :

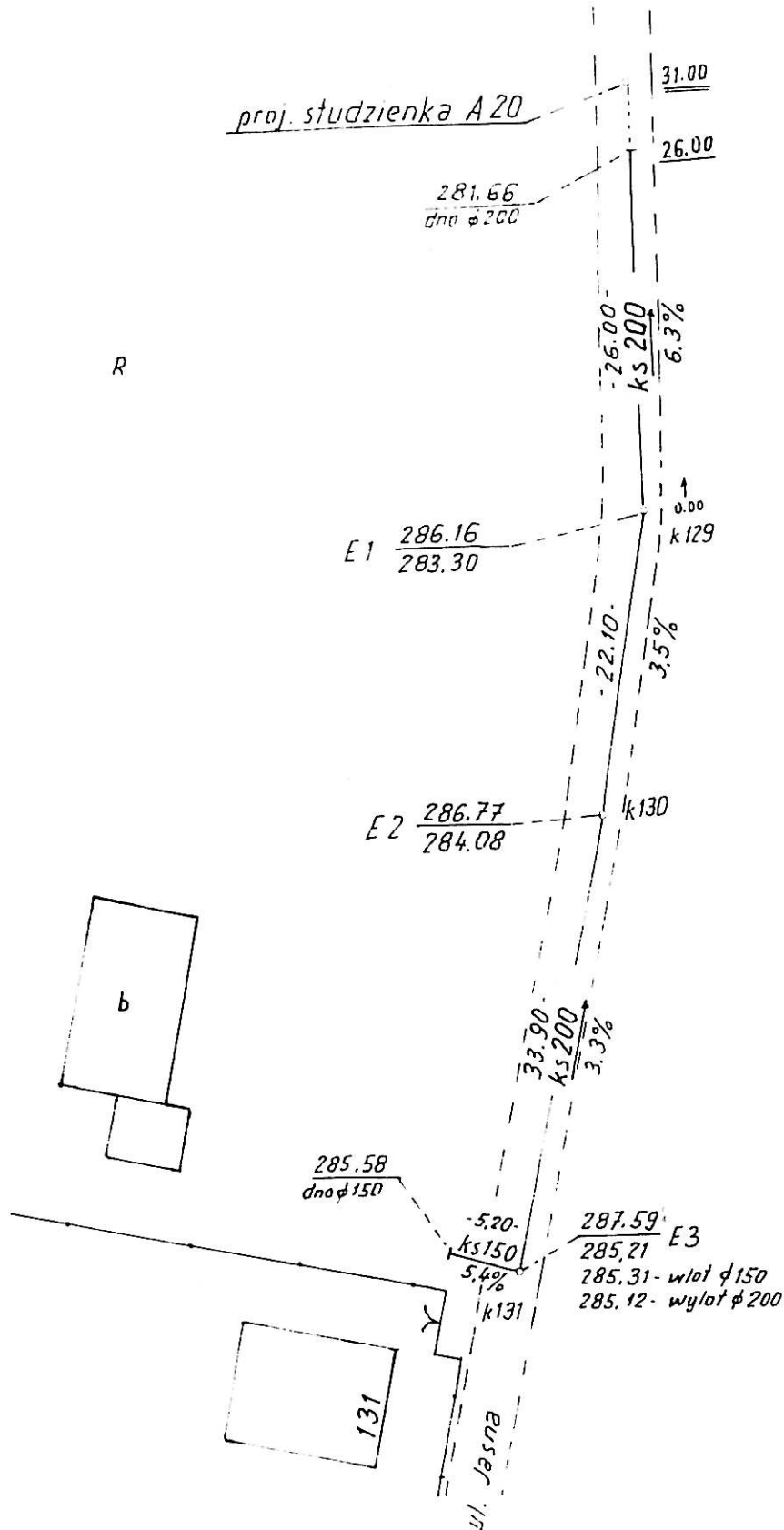
- kanalizacja sanitarna rury kamionkowe ϕ 200 mm – 263,80 mb
- kanalizacja sanitarna rury kamionkowe ϕ 150 mm – 7,20 mb
- Razem : 271,00 mb

Studzienki rewizyjne polimerobetonowe ϕ 600 – szt. 8

KER.G. 662-39/2010
K.s. rob. 2/2010
Sekcja : 531.234.167

Sporządził , dn. 17.07.2010 r :





KERG. 662-39/2010
 Ks. rob. 2/2010
 Sekcja : 531.234.162

Sporządził, dn. 15.05.2010 r :

GEODETA UPRAWNIONY
 mgr inż. Henryk Strawa
 zaśw. MGPIB nr 10460

Mikolów – Budowa kanalizacji sanitarnej w ramach przedsięwzięcia
„ Zapewnienie prawidłowej gospodarki wodno ściekowej miasta Mikolów ”
w zakresie Zadania A.8.17 rejon ulicy Skalnej – budowa kanalizacji sanitarnej.

SCHEMAT WYKONANEJ KANALIZACJI SANITARNEJ.
Ulica Jasna

Zinwentaryzowano :

kanalizacja sanitarna rury kamionkowe ϕ 200 mm –	82,00 mb
kanalizacja sanitarna rury kamionkowe ϕ 150 mm -	5,20 mb
Razem :	87,20 mb

KERG. 662-39/2010
 Ks. rob. 2/2010
 Sekcja : 531.234.163
 Mikołów – pomiar inwentaryacyjny
 kanalizacji sanitarnej – Zadanie A.8.17

**MIKOŁÓW : Budowa kanalizacji sanitarnej w ramach
 przedsięwzięcia „ Zapewnienie prawidłowej gospodarki
 wodnościekowej miasta Mikołów ”**

GEODETA UPRAWNIONY
 mgr inż. Henryk Strawa
 ul. Chabrowa 14b/5
 44-200 Rybnik
 -270151818

29.09.2010r.

GOSPODARSTWO POMOCNICZE
 przy Starostwie Powiatowym w MIKOŁOWIE
 43-190 Mikołów, ul. Żurki i Wigury 4
 Referat Obsługi Powiatowego Ośrodka Dokumentacji
 Geodezyjno-Kartograficznej w likwidacji
 NIP 62-13-49-304

Powiatowy Ośrodek
 Dokumentacji
 Geodezyjno-Kartograficznej

Wskazano na niniejszej mapie sieci
 uzbrojona terenu zostały zainwentaryzowane,
 a dokumenty powstałe w wyniku
 inwentaryzacji przyjęto do państwowego
 zasobu geodezyjnego i kartograficznego
 w dniu 29.09.2010

* zainwentaryzowano pod nr 662-39/10

Sieć uzbrojona terenu zrealizowana zo-
 stała zgodnie / niezgodnie z lokalizacją
 uzgodnioną w opinii Zespołu Uzgodnienia Dokumenta-
 cji Projektowej Nr 1551/2008
 z dnia 19.05.2008

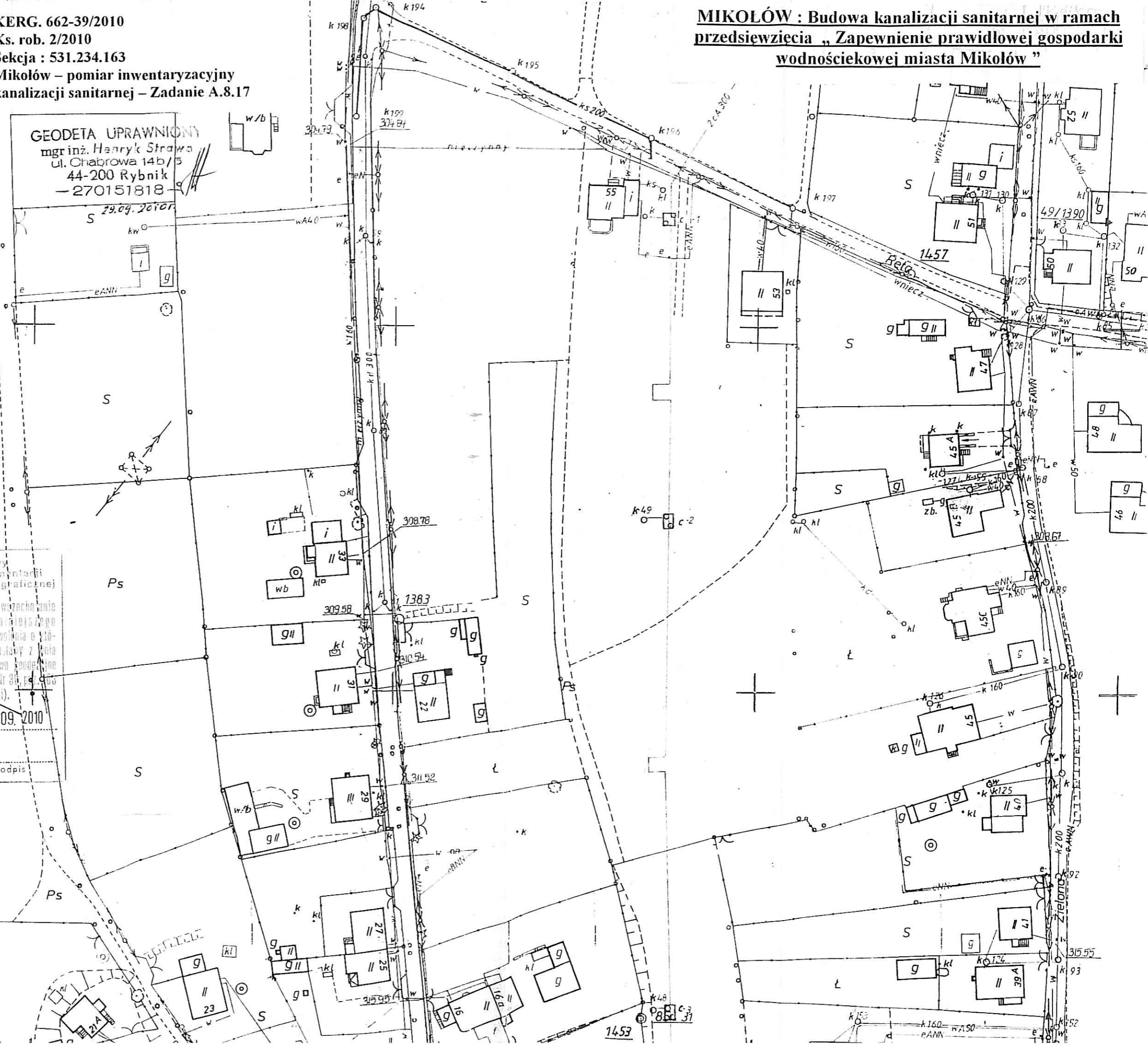
Mikołów, dnia 29.09.2010

Powiatowy
 Ośrodek Dokumentacji
 Geodezyjno-Kartograficznej

Reprodukowanie, rozpowszechnianie
 i rozpraszanie niniejszego
 dokumentu wymaga zezwolenia o któ-
 rym mowa w art. 18 ustawy z dnia
 17 maja 1989 r. - Prawo geodezyjne
 i kartograficzne (Dz. U. Nr 30, poz. 305
 z późniejszymi zmianami).

Mikołów, dnia 29.09.2010

podpis
 KIEROWNIK REFERATU
 OBSŁUGI POWIATOWEGO OŚRODKA
 DOKUMENTACJI GEODEZYJNO-KARTOGRAFICZNEJ
 w likwidacji
 mgr inż. Krystyna KLIMEK



MIKOŁÓW : Budowa kanalizacji sanitarnej w ramach przedsięwzięcia „ Zapewnienie prawidłowej gospodarki wodnościekowej miasta Mikołów ”



KERG. 662-39/2010

Ks. rob. 2/2010

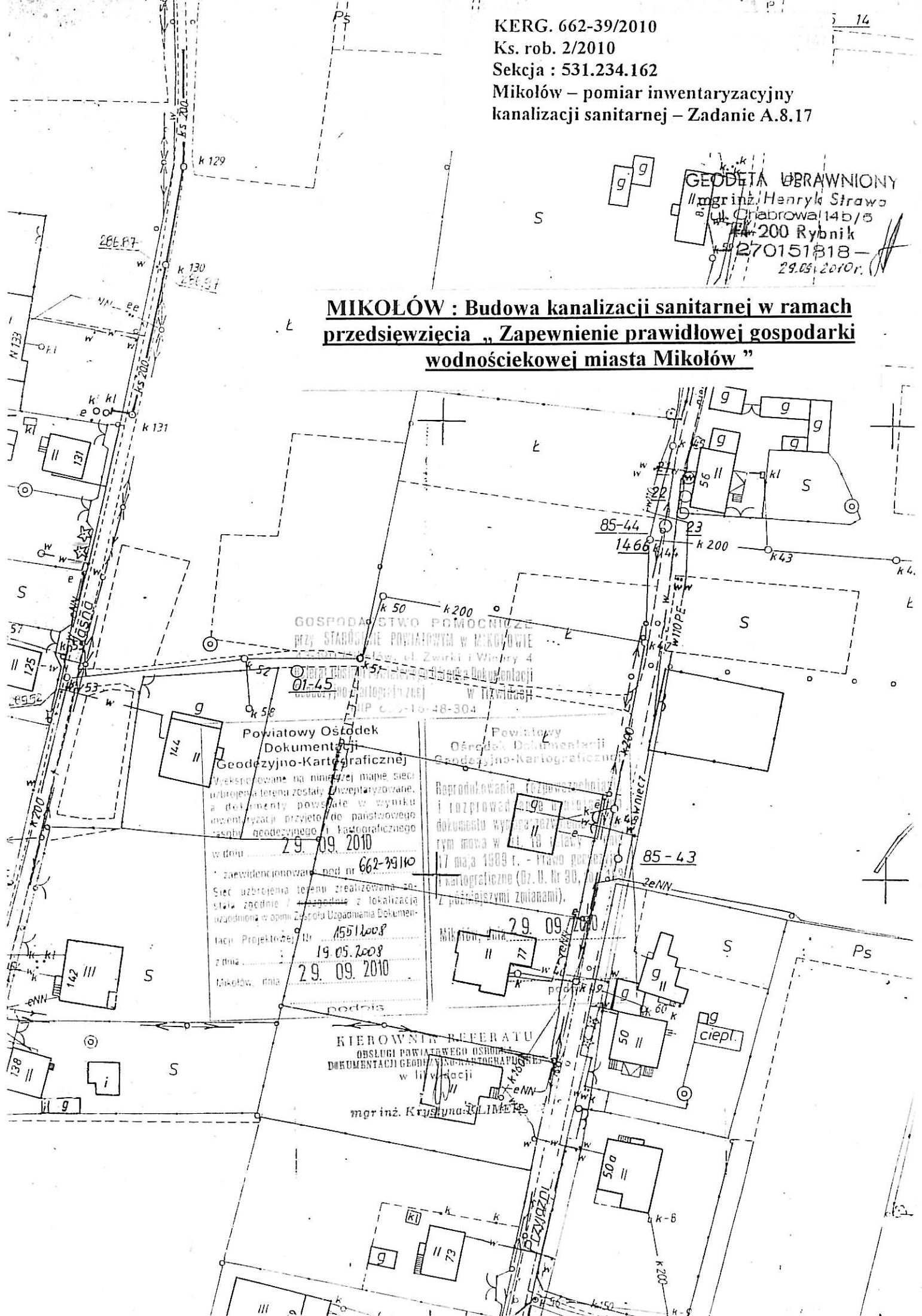
Sekcja : 531.234.162

Mikołów – pomiar inwentaryzacyjny
kanalizacji sanitarnej – Zadanie A.8.17

14

GEODETA UBRAWNIONY
 mgr inż. Henryk Strawa
 ul. Grabrowa 14b/5
 PL 40-200 Rybnik
 tel. 270151818
 29.09.2010r.

**MIKOŁÓW : Budowa kanalizacji sanitarnej w ramach
 przedsięwzięcia „ Zapewnienie prawidłowej gospodarki
 wodnościekowej miasta Mikołów ”**



Powiatowy Ośrodek
 Dokumentacji
 Geodezyjno-Kartograficznej
 Wykres opracowany na podstawie mapy sieci
 udrożnienia terenu zostały uśrednionymi,
 a dokumenty powstałe w wyniku
 inwentaryzacji przyjęto do państwowego
 zasobu geodezyjnego i kartograficznego
 w dniu 29.09.2010
 zarejestrowany pod nr 662-39/110
 Sieć udrożnienia terenu zrealizowana
 została zgodnie z projektem z lokalizacją
 uzgodnioną w opinii Zespołu Uzgodnienia Dokumen-
 tacji Projektowej Nr 1551/2008
 z dnia 19.05.2008
 Mikołów, dnia 29.09.2010
 podpis

KIEROWNIA REFERATU
 OBSŁUGI POWIATOWEGO OŚRODKA
 DOKUMENTACJI GEODEZYJNO-KARTOGRAFICZNEJ
 w lipcu 2010 r.
 mgr inż. Krystyna LIMETA