

## Burmistrz Miasta Mikołowa

Informuje,

że w wyniku postępowania o udzielenie zamówienia publicznego:

Kod CPV: 71250000-5 Usługi architektoniczne, inżynieryjne i pomiarowe

Geodezyjne wydzielenie działek na terenie Gminy Mikołów

Wydzielenie z działki nr 30/18 położonej przy przedłużeniu ul. Cichej części nieruchomości zgodnie z liniami rozgraniczającymi miejscowego planu zagospodarowania przestrzennego.

wybrano ofertę

Antoniego Ziemby

Usługi Geodezyjno – Kartograficzne

ul. Wejchertów 4/7

43-100 Tychy

Cena oferty: 1 480,00 zł


Uzasadnienie wyboru: najniższa cena

Z up. BURMISTRZA  
Z-ca BURMISTRZA

mgr inż. Adam Putkowski

Załączniki:

1. ZP-12 - Zbiorcze zestawienie ofert
2. ZP-21 - Streszczenie oceny i porównania złożonych ofert



**URZĄD MIASTA  
MIKOŁÓW**  
*Biuro Zamówień Publicznych*  
Pieczęć zamawiającego

**Zbiornicze zestawienie ofert/ofert wstępnych\***

Numer oferty	Nazwa (firma) i adres wykonawcy	Cena
1	Usługi Geodezyjno – Kartograficzne Antoni Ziemba ul. Wejchertów 4/7, 43-100 Tychy	1 480,00 zł po doliczeniu podatku Vat 1 805,60 zł
2	Biuro Geodezyjne „GRADUS 1” Jan Dziemba ul. S. Batorego 48, 41-506 Chorzów	3 904,00 zł
3	Usługi Geodezyjne i Kartograficzne Jan Faron ul. Wiśniowa 10, 43-190 Mikołów	3 660,00 zł

\* - niepotrzebne skreślić

.....  
(podpis osoby sporządzającej protokół)


09. 11. 2010

Z up. BURMISTRZA  
Z-ca BURMISTRZA

mgr inż. Adam Putkowski

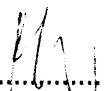
.....  
(data i podpis kierownika zamawiającego  
lub osoby upoważnionej)

*[Handwritten notes and signatures in the bottom left corner]*



**Streszczenie oceny i porównania złożonych ofert**

Numer oferty	Liczba pkt w kryterium cena
1	100
2	46,25
3	49,33

  
.....  
(podpis osoby sporządzającej protokół)

Z up. BURMISTRZA  
Z-ca BURMISTRZA  
09. 11. 2010 mer inż. Adam Putkowski  
.....  
(data i podpis kierownika zamawiającego lub osoby upoważnionej)