

**miastoprojekt**

SPÓŁKA Z O.O.  
PRZEDSIĘBIORSTWO  
USŁUGOWO - PRODUKCYJNO - HANDLOWE



CIESZYN, UL.3 MAJA 18  
TEL. (0-33) 8521-666  
(0-33) 8521-882  
TEL/FAX (0-33) 8521-358

**Cieszyn**

STAROSTWO POWIATOWE  
W MIKOŁOWIE  
ul. Żwirki i Wigury 4a  
43-190 MIKOŁÓW  
XXII

Cn 255

Załącznik do decyzji

nr 22/Mi/2007

z dnia 31.01.2007

## KARTA TYTUŁOWA

**Obiekt:**      Hala Sportowa przy Szkole Podstawowej nr 3 wraz z  
przebudowa sali gimnastycznej  
**MIKOŁÓW ul. Ks. Biskupa Bandurskiego 1**  
dz. 490/25 , 492/25, 598/25 ,599/25, 600/25 , 491/25 , 1916/25  
, 1918/25

**Treść:** **CZESC FORMALNO- PRAWNA**  
**UZGODNIENIA**

**Inwestor** **Gmina Mikołów**  
**43-190 Mikołów Rynek 16**

Starostwo Powiatowe Mikołów na podstawie art. 26  
ustawy z dnia 7 lipca 1994 r. Prawo Budowlane  
Dz. U Nr 89, poz. 4141 zatwierdza projekt  
zagospodarowania terenu wydaje pozwolenie  
na budowę nr 22/Mi/2007 dnia 31.01.2007

**Branża:**      **ARCHITEKTURA**

z up. Starostwa

mgr inż. arch. Leszek Macurek  
NACZELNIK WYDZIAŁU  
ADMINISTRACJI ARCHITEKTOWNICZNO-BUDOWLANEJ

**Jednostka projektowa:** **PUPH MIASTOPROJEKT SPÓŁKA Z O.O.**  
**43-400 CIESZYN UL. 3 MAJA 18**

**Prezes:**..... inż. bud. S. Serafin

**Zespół projektowy:**

Autor	Opracował	Weryfikował
arch. inż. L. Gross	tech. M. Buzek	inż. mgr R. Raszka
MGR INŻ. LEONARD GROSS ARCHITEK	arch. inż. M. Kalita	mgr inż. Robert Raszka 43 - 400 CIESZYN - ul. Gołębia 8 tel./ fax 011 33/ 852 13 64
Upr. bud. § 5 ust. 1 pkt 1 nr 443 / 12 / Kt	inż. bud. S. Serafin	Upr. bud. § 6 ust. 1 pkt 1 nr 7/96 w z. 12 nr 363/BK i 657/71/K
43-190 GOLESZÓW - Cisownica 18 tel.: 0-33/ 85 28 70 CIESZYN dnia grudzień .....2006.	inż. bud. S. Serafin CIESZYN-ul. Baranowska 9c-tel.: 85 18 174	rozpoznawca budowlany w specjalności instrukcyjno-budowlanej nr 26/84 B/B

*Dec. Nr 22/Mi/2007*

## SPIS TREŚCI

### I CZEŚĆ FORMALNO PRAWNA

część opisowa

Opis zagospodarowania terenu

Opis budowlany

Opinia lokalizacyjna BOM3- 7328/304/2006

Opinia lokalizacyjna BOM3- 7322/614/2006

Wypis z rejestru gruntów szt 3/ A4

Skrócony Wypis z rejestru gruntów szt 4

ZUD opinia nr 322/2006

Warunki przyłączenia M/IHA/9964/2006

Warunki pismo TUS/JCI/548/367/2006

Warunki Techniczne Z.I.M 1/dz. 3991/2006

Warunki Techniczne Z.I.M 1/dz. 67/3726/2006/463

- Oświadczenie

- Oświadczenie

- uprawnienia i wpisy do izby budownictwa

### II CZEŚĆ RYSUNKOWA

- Plan zagospodarowania terenu .....skala 1: 500 rys. nr.1
- Plansza zbiorcza uzbrojenia .....skala 1: 500 rys. nr.2
- Plansz drogowa..... skala 1: 500 rys nr. 3

informacja/centrala +48 (32) 32 48 500  
fax +48 (32) 32 48 400  
telefon kontaktowy +48 (32) .....  
e-mail um@mikolow.um.gov.pl



STAROSTWO POWIATOWE  
**URZĄD MIASTA MIKOŁÓW**  
PL - 43-190 Mikołów  
43-190 MIKOŁÓW  
Rynek 16  
XXI

Mikołów dnia 06-10-2006

BOM3-7328/OPINIA/304/2006

## OPINIA LOKALIZACYJNA

W związku z wnioskiem z dnia 29-09-2006

**FIRMY P.U.P.H. „MIASTOPROJEKT-CIESZYN,, Cieszyn, ul. 1 Maja**

Informujemy, że na podstawie obowiązującego miejscowego planu zagospodarowania przestrzennego fragmentu Miasta Mikołowa, określonego dla potrzeb planu jako Centrum ( skala 1 : 5000 ) zatwierdzonego Uchwałą Rady Miejskiej Mikołowa Nr XXIX/437/2004 z dnia 28-12-2004 roku, ogłoszoną w Dzienniku Urzędowym Województwa Śląskiego Nr 16, pod pozycją 427 z dnia 07-02-2005 roku :

Działki Nr 490/25 i 492/25 położone w Mikołowie, przy ul. Ks. Biskupa Bandurskiego, określone są w poniższy sposób :

**227UO – Tereny usług oświaty ( brutto ).**

**Użytkowanie terenu ( podstawowe ) :**

Obiekty szkół, zieleni urządzona.

**Użytkowanie terenu ( dopuszczalne ) :**

Obiekty usług sportu, rekreacji, kultury, obiekty infrastruktury technicznej obsługujące funkcję podstawową.

Działki Nr 598/25, 599/25 i 600/25 położone w Mikołowie, przy ul. Pułkownika Kielbasy, określone są w poniższy sposób :

**225MW – Tereny zabudowy mieszkaniowej, wielorodzinnej ( brutto ).**

**Użytkowanie terenu ( podstawowe ) :**

Budownictwo mieszkaniowe, wielorodzinne, przedszkola, żłobki.

**Użytkowanie terenu ( dopuszczalne ) :**

Usługi ponad podstawowe i kultury ( w tym obiekty kultu religijnego, oświaty, nauki, zdrowia, opieki społecznej, administracji, sportu, handlu, turystyki, gastronomii i rozrywki, instytucji finansowych, bankowych i ubezpieczeniowych i inne o charakterze biurowym ). Garaże murowane, wolnostojące i w układzie szeregowym o wysokości nie większej niż 3,5 m.

Sekretariat Burmistrza	32 48 505
Sekretariat Zastępców Burmistrza	32 48 508
Skarbnik Miasta	32 48 502
Biurowo Rady Miejskiej	32 48 511
Ewidencja Ludności	32 48 456 fax:22 66 264
Paszporty	32 48 459
Dowody Osobiste	32 48 457
Urząd Stanu Cwilnego	22 62 013 32 48 451
Utrzymanie Infrastruktury Komunalnej	32 48 578 32 48 579
Usługi Komunalne	32 48 571
Dodatki Mieszkaniowe	32 42 650
Inwestycje	32 48 575
Ochrona Środowiska	32 48 476
Gospodarka Nieruchomościami	32 48 566
Geodezja	32 48 563
Ref. Lokalowy	32 48 557
Ewidencja Dział. Gospodarczej	32 48 454
Księgowość Budżetowa	32 48 535
Podatki Lokalne	32 48 532
Zamówienia Publiczne	32 48 405
Straż Miejska	32 48 555
Zarządzanie Kryzysowe	32 48 551
Kultura i Sport	22 60 892 32 48 541

Działka Nr 491/25 ( od strony ulicy Bandurskiego )  
określona została w następujący niżej wymieniony sposób :

**K31Z1/2 – Droga zbiorcza obszarowa.**

**Szerokość w liniach rozgraniczających – 20 m.**

**Minimalna odległość projektowanej zabudowy od krawędzi jezdni :**

**Na obszarze niezabudowanym lub w przypadku  
występowania pojedynczych zabudowań – 15 m.**

**Na obszarze zabudowanym o czytelnej linii zabudowy  
w linii zabudowy jednak nie bliżej niż 8 m.**

**Na obszarze zabudowanym o nieczytelnej linii zab. nie bliżej niż 10 m.**

STAROSTWO POWIATOWE  
W MIKOŁOWIE  
ul. Żwirki i Wigury 4a  
43-190 MIKOŁÓW  
XXII

Część działek Nr 492/25 i 600/25 ( od strony ul. Kielbasy )  
określona została w następujący niżej wymieniony sposób :

**K120D – Istniejąca ulica dojazdowa.**

**Szerokość w liniach rozgraniczających – 10 m.**

**Minimalna odległość projektowanej zabudowy od krawędzi jezdni :**

**Na obszarze niezabudowanym lub w przypadku  
występowania pojedynczych zabudowań – 8 m.**

**Na obszarze zabudowanym o czytelnej linii zabudowy  
w linii zabudowy jednak nie bliżej niż 5 m.**

**Na obszarze zabudowanym o nieczytelnej linii zab. nie bliżej niż 7 m.**

Obszar na którym projektowana jest poniższa inwestycja położony jest na terenie KWK „Bolesław Śmiały „. Obecnie poza wpływami eksploatacji. Dotychczasowe wpływy wygasły ze względu na wyczerpanie zasobów.

**Powyższe działki posiadają bezpośredni dostęp do drogi publicznej.**

Zgodnie z § 12 wyżej wymienionej Uchwały Rady Miejskiej  
Mikołowa Nr XXIX/437/2004 z dnia 28-12-2004 :

Pkt 5.1. Linie zabudowy i odległości projektowanych obiektów  
od granic działek zgodnie z obowiązującymi przepisami  
Prawa Budowlanego z uwzględnieniem zapisu w pkt. 5.2.

Pkt. 5.2. Dopuszcza się budowę w granicy działki lub w  
odległości 1,5 m od niej po uzyskaniu zgody właściciela działki.

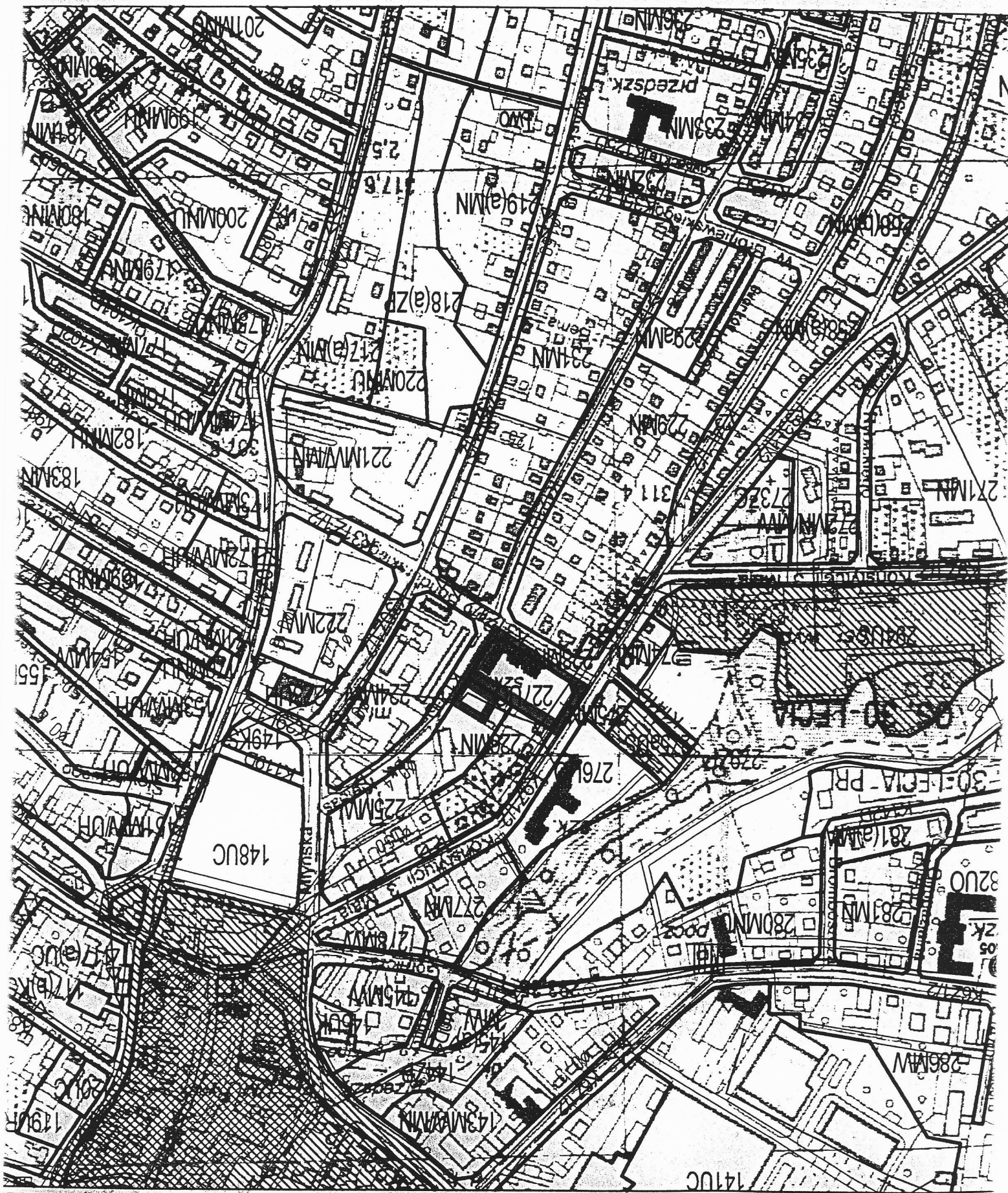
W związku z powyższym wnioskowana wymieniona inwestycja budowlana  
**Budowa hali sportowej, w Mikołowie, przy ul. Księdza Biskupa  
Bandurskiego i ul. Pułkownika Kielbasy, na działkach nr 490/25,  
492/25, 598/25, 599/25, 600/25 jest zgodna z zapisem obowiązującego  
planu zagospodarowania przestrzennego Miasta Mikołowa.**

Plan zagospodarowania przestrzennego nie zawiera szczegółowych  
informacji o możliwości dostawy energii elektrycznej, wody, oraz  
odprowadzenia ścieków, w związku z tym o określenie sposobu podłączenia  
tych mediów należy zwrócić się do odpowiednich jednostek ( dostawa  
energii elektrycznej – Zakład Elektroenergetyczny Gliwice, Biuro Obsługi  
Klienta Katowice, ul. Widok 11, dostawa wody i odprowadzanie ścieków –  
Zakład Inżynierii Miejskiej Mikołów, ul. Waryńskiego 13 ).

MACZILNE WYDZIAŁU

mgr. Jan Puzos











informacja/centrala +48 (32) 32 48 500  
fax +48 (32) 32 48 400  
telefon kontaktowy +48 (32) .....  
e-mail um@mikolow.um.gov.pl



STAROSTWO POWIATOWE  
W MIKOŁOWIE  
ul. Żwirki i Wigury 4a  
43-190 MIKOŁÓW  
**URZĄD MIASTA MIKOŁÓW**  
**PL - 43-190 Mikołów**  
**Rynek 16**

Sekretariat  
Burmistrza 32 48 505

Sekretariat  
Zastępców  
Burmistrza 32 48 508

Skarbnik Miasta 32 48 502

Biuro Rady  
Miejskiej 32 48 511

Ewidencja  
Ludności 32 48 456  
fax: 22 66 264

Paszporty 32 48 459

Dowody Osobiste 32 48 457

Urząd Stanu  
Cywilnego 22 62 013  
32 48 451

Utrzymanie  
Infrastruktury  
Komunalnej 32 48 578  
32 48 579

Usługi Komunalne 32 48 571

Dodatki  
Mieszkaniowe 32 42 650

Inwestycje 32 48 575

Ochrona  
Środowiska 32 48 476

Gospodarka  
Nieruchomościami 32 48 566

Geodezja 32 48 563

Ref. Lokalowy 32 48 557

Ewidencja Dział.  
Gospodarczej 32 48 454

Księgowość  
Budżetowa 32 48 535

Podatki Lokalne 32 48 532

Zamówienia  
Publiczne 32 48 405

Straż Miejska 32 48 555

Zarządzanie  
Kryzysowe 32 48 551

Kultura i Sport 22 60 892  
32 48 541

BOM-3/7322/614/2006

Mikołów, dn.28.11.2006r

**PRZEDSIĘBIORSTWO  
USŁUGOWO-PRODUKCYJNO-HANDLOWE  
„MIASTOPROJEKT- CIESZYN”**

**Spółka zo.o**

**43- 400 CIESZYN, ul. 3-go Maja 18**

Dotyczy: *określenia przeznaczenia terenu w planie  
zagospodarowania przestrzennego*

Referat Geodezji i Zagospodarowania Przestrzennego UM informuje, że teren na którym położone są n/w działki przy ul. **Bandurskiego** w miejscowym planie zagospodarowania przestrzennego miasta Mikołowa dla terenu dzielnicy Centrum zatwierdzonego uchwałą Rady Miejskiej Mikołowa Nr XXIX/437/2004 z dnia 28 grudnia 2004 ( Dz.Urz. Woj. Śląskiego Nr 16 poz 427 z dn. 07.02.2005) określony jest jako :

**dz. 1916/25**

**225 MW - tereny zabudowy mieszkaniowej wielorodzinnej /brutto/  
dz. 1918/25**

**225 MW - tereny zabudowy mieszkaniowej wielorodzinnej /brutto/  
K 120D – istniejąca ulica dojazdowa ,szerokość w I.rozgr.10m  
dz. 356/24**

**K9Z1/2 - odcinek drogi zbiorczej obszarowej. Szer.wl.rozgr .20m  
dz.2103/47**

**K120 D - istniejąca ulica dojazdowa,szer.wl.rozgr.10m  
dz.491/25**

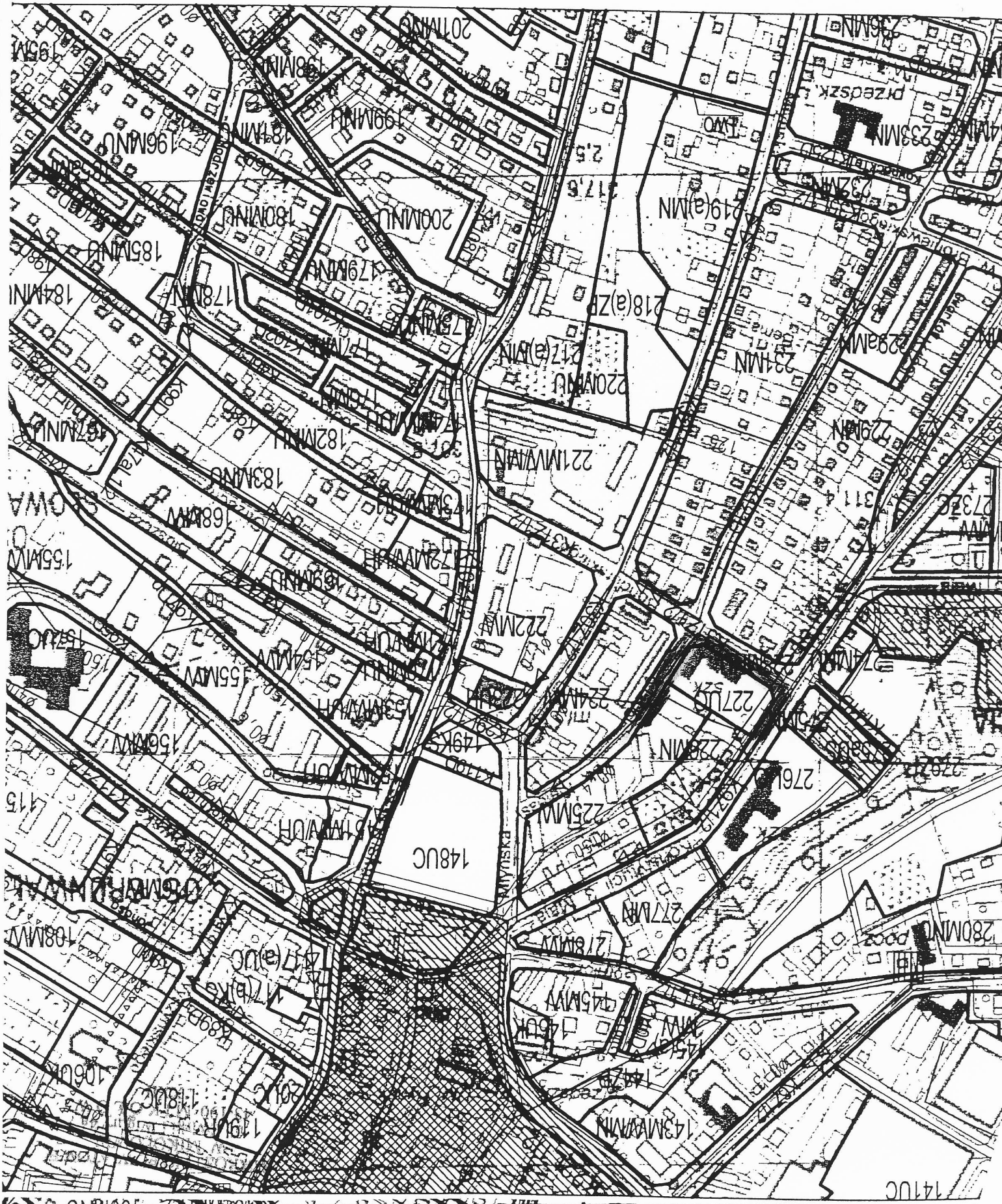
**K31Z1/2 – droga zbiorcza obszarowa. Szer.wl.rozgr.20m**

**NACZELNIK WYDZIAŁU**

*[Signature]*  
mgr Jan Feroch

PLAN WYKAZU

1:500





STAROSTA MIKOŁOWSKI  
ul. Żwirki i Wigury 4a  
43-190 MIKOŁÓW  
- 4 -

Województwo : Śląskie STAROSTWO POWIATOWE  
Powiat : Mikołowski W MIKOŁOWIE  
Jednostka ewidencyjna : Mikołów ul. Żwirki i Wigury 4a  
Obręb : 29 Mikołów 43-190 MIKOŁÓW  
XXII

**Skrócony wypis ze skorowidza działek**

z dnia:06-11-07

Ip.	NrOb	Nr. działki	Księga wiecz	Ch	Udział	właściciel / władający	pow. [ha]	
1	29	11.356/24		WŁ	1/1	SKARB PAŃSTWA ŻWIRKI I WIGURY 4A; 43-190 MIKOŁÓW;	0.0050	
				UK	1/1	DROGI PUBLICZNE		
		Id działki	240802_1.0029.AR_11.356/24					
2	29	11.342/20	KW	WŁ	1/1	SKARB PAŃSTWA ŻWIRKI I WIGURY 4A; 43-190 MIKOŁÓW;	0.5101	
				UK	1/1	WOJEWÓDZKA DYREKCJA DRÓG MIEJSKICH- DROGI WOJEWÓDZKIE LECHICKA 24 KATOWICE;		
		Id działki	240802_1.0029.AR_11.342/20					
3	29	11.545/25	KW 48242	WŁ	1/1	GMINA MIKOŁÓW RYNEK 16; 43-190 MIKOŁÓW;	0.0541	
		Id działki	240802_1.0029.AR_11.545/25					
4	29	11.1500/25	KW 66969	WŁ	1/1	GMINA MIKOŁÓW RYNEK 16; 43-190 MIKOŁÓW;	0.0248	
			Z 78/06					
		Id działki	240802_1.0029.AR_11.1500/25					
5	29	11.2104/84	AN REP.A 3218/01	WŁ	1/1	GMINA MIKOŁÓW RYNEK 16; 43-190 MIKOŁÓW;	0.0180	
			KW 61420					
		Id działki	240802_1.0029.AR_11.2104/84					
6	29	11.2103/47	AN REP.A 3218/01	WŁ	1/1	GMINA MIKOŁÓW RYNEK 16; 43-190 MIKOŁÓW;	0.0802	
			KW 61420					
		Id działki	240802_1.0029.AR_11.2103/47					

z up. Starosty

  
Krystyna Kliza  
Specjalista ewidencji gruntów



STAROSTA MIKOŁÓWSKI  
ul. Żwirki i Wigury 4a  
43-190 MIKOŁÓW

Województwo : Śląskie  
Powiat : Mikołowski  
Jednostka ewidencyjna : Mikołów  
Obręb : 29 Mikołów  
STAROSTWO POWIATOWE  
W MIKOŁOWIE  
ul. Żwirki i Wigury 4a  
43-190 MIKOŁÓW  
XXII

### Skrócony wypis ze skorowidza działek

z dnia:06-10-02

lp.	NrOb	Nr. działki	Księga wiecz	Ch	Udział	właściciel / władający	pow. [ha]
1	29	11.532/24	KW 7800	WŁ	1/2	GMINA MIKOŁÓW RYNEK 16; 43-190 MIKOŁÓW;	0.0876
				WŁ	1/2	SKARB PAŃSTWA ŻWIRKI I WIGURY 4A; 43-190 MIKOŁÓW;	
				WU	1/4	MIROSŁAWA ROMANOWSKA-SOBEK Rodzice:KAZIMIERZ,IRENA KONSTYTUCJI 3 MAJA 31; 43-190 MIKOŁÓW;	
				WU	1/4	JACEK ROMANOWSKI Rodzice:KAZIMIERZ,IRENA STOLARSKA 3/2; 43-190 MIKOŁÓW;	
				WU	1/4	GMINA MIKOŁÓW RYNEK 16; 43-190 MIKOŁÓW;	
				RR	1/4	SKARB PAŃSTWA ŻWIRKI I WIGURY 4A; 43-190 MIKOŁÓW;	
		Id działki	240802_1.0029.AR_11.532/24				
2	29	11.952/24	KW 14907	WŁ	1/1	(małżeństwo) ZENON GLANC KONSTYTUCJI 3 MAJA 29; 43-190 MIKOŁÓW;	0.1068
						WANDA GLANC KONSTYTUCJI 3 MAJA 29; 43-190 MIKOŁÓW;	
		Id działki	240802_1.0029.AR_11.952/24				
3	29	11.1917/25	KW 42744	WŁ	1/1	GMINA MIKOŁÓW RYNEK 16; 43-190 MIKOŁÓW;	0.3866
				WU	1/1	MIKOŁOWSKA SPÓŁDZIELNIA MIESZKANIOWA MŁYŃSKA 11; 43-190 MIKOŁÓW;	
		Id działki	240802_1.0029.AR_11.1917/25				
4	29	11.1916/25	KW 56297	WŁ	1/1	GMINA MIKOŁÓW RYNEK 16; 43-190 MIKOŁÓW;	0.0040
				WU	1/1	GÓRNOŚLĄSKI ZAKŁAD ELEKTROENERGETYCZNY S.A. Z SIEDZIBĄ W GLIWICACH BARLICKIEGO 2 GLIWICE;	
		Id działki	240802_1.0029.AR_11.1916/25				
5	29	11.358/24		WŁ	1/1	SKARB PAŃSTWA ŻWIRKI I WIGURY 4A; 43-190 MIKOŁÓW;	0.0670
				UK	1/1	DROGI PUBLICZNE	

Id działki 240802\_1.0029.AR\_11.358/24

STAROSTWO POWIATOWE  
W MIKOŁOWIE  
ul. Zwirki i Wigury 4a  
43-190 MIKOŁÓW 00,0793  
XXII

6 29 11.491/25 KW 48242 WŁ 1/1 GMINA MIKOŁÓW  
RYNEK 16; 43-190 MIKOŁÓW;

Id działki 240802\_1.0029.AR\_11.491/25

7 29 11.492/25 KW 48242 WŁ 1/1 GMINA MIKOŁÓW 0.0500  
RYNEK 16; 43-190 MIKOŁÓW;

Id działki 240802\_1.0029.AR\_11.492/25

Sporządził : Irena Kurek

Z UP. STAROSTY  
*Irena Kurek*  
Irena Kurek  
Specialista

Wydano na wniosek :PUPH Miastoprojekt -Cieszyn .

Celem : do projektu .

Udostępnione dane osobowe można wykorzystać wyłącznie z przeznaczeniem ,dla którego zostały udostępnione Art.29 pkt.3 ustawy z dn.29.08.97 r.o ochronie danych osobowych .

STAROSTA MIKOŁOWSKI  
ul. Zwirki i Wigury 4a  
43-190 MIKOŁÓW

Województwo : Śląskie STAROSTWO POWIATOWE  
Powiat : Mikołowski W MIKOŁOWIE  
Jednostka ewidencyjna : 240802\_1 ul. Zwirki i Wigury 4a  
Obręb : 29 Mikołów XXII

## WYPIS Z REJESTRU GRUNTÓW

z dnia: 06-10-02

Jednostka rejestrowa : G.751

Lp	Podmiot ewidencyjny	Charakter własności / władania	Udział
1	GMINA MIKOŁÓW RYNEK 16; 43-190 MIKOŁÓW;	własność	1/1

Nr działki	Ark.	Położenie działki	Opis użytku	Oznaczenie użytków i konturów klasyfikac.	Pow. użytku [ha]	Pow. działki [ha]	Nr KW lub inny dokument własności
11.490/25	11	BANDURSKIEGO 1 43-190 Mikołów		Bi	0.6229	0.6229	KW 44520  Z 230/06 Z 5338/05
Id działki: 240802_1.0029.AR_11.490/25 Wartość w tys. zł: Rejestr zabytków : Rejon statystyczny :							
11.599/25	11	BANDURSKIEGO 1 43-190 Mikołów		Bi	0.1195	0.1195	KW 44520  Z 230/06 Z 5338/05
Id działki: 240802_1.0029.AR_11.599/25 Wartość w tys. zł: Rejestr zabytków : Rejon statystyczny :							
11.600/25	11	BANDURSKIEGO 1 43-190 Mikołów		Bi	0.0233	0.0233	KW 44520  Z 230/06 Z 5338/05
Id działki: 240802_1.0029.AR_11.600/25 Wartość w tys. zł: Rejestr zabytków : Rejon statystyczny :							

Razem powierzchnia działek :

0.7657 ha

Słownie : siedem tysięcy sześćset pięćdziesiąt siedem m. kwadr.

Dokument niniejszy jest wypisem z opisu wyodrębnionych danych ewidencji gruntów i budynków oraz wyrysem z mapy ewidencyjnej lub zasadniczej wydany

nie przeznaczonym do dokonywania w księdze wieczistej

z up. STAROSTA  
Irena Kurek  
Irena Kurek  
Specialista

Województwo : Śląskie STAROSTWO POWIATOWE  
 Powiat : Mikołowski W MIKOŁOWIE  
 Jednostka ewidencyjna : 240802\_1 Mikołów ul. Zwirki i Wigury 4a  
 Obręb : 29 Mikołów 43-190 MIKOŁÓW  
 XXII

## WYPIS Z REJESTRU GRUNTÓW

z dnia: 06-10-02

Jednostka rejestrowa : G.625

Lp	Podmiot ewidencyjny	Charakter własności / władania	Udział
1	GMINA MIKOŁÓW RYNEK 16; 43-190 MIKOŁÓW;	własność	1/1

Nr działki	Ark.	Położenie działki	Opis użytku	Oznaczenie użytków i konturów klasyfikac.	Pow. użytku [ha]	Pow. działki [ha]	Nr KW lub inny dokument własności
11.491/25	11	UL.BANDURSKIEGO		dr	0.0793	0.0793	KW 48242
Id działki: 240802_1.0029.AR_11.491/25							
Wartość w tys. zł:		Rejestr zabytków :		Rejon statystyczny :			
11.492/25	11			dr	0.0500	0.0500	KW 48242
Id działki: 240802_1.0029.AR_11.492/25							
Wartość w tys. zł:		Rejestr zabytków :		Rejon statystyczny :			

Razem powierzchnia działek :

0.1293 ha

Słownie : jeden tysiąc dwieście dziewięćdziesiąt trzy m. kwadr.

Wypis zawiera dane według stanu na dzień : 06-10-02

Sporządził : Irena Kurek

3 ID. STAROSTY  
 Irena Kurek  
 Irena Kurek  
 Specjalista

Wydano na wniosek : PUPH Miastoprojekt Cieszyn .

Celem : do projektu .

Udostępnione dane można wykorzystać wyłącznie zgodnie z przeznaczeniem, dla którego zostały wydane Art.29 pkt.3 ustawy z dn.29.08.1997r. o ochronie danych osobowych .

Wydrukowano w dniu 06-10-02  
 w godzinach 10:00 - 11:00  
 w biurze ewidencyjnym  
 w Międzyzdrojach  
 ul. Zwirki i Wigury 4a  
 43-190 Mikołów

STAROSTA MIKOŁÓW  
ul. Zwirki i Wigury 4a  
43-190 MIKOŁÓW

Województwo : Śląskie  
Powiat : Mikołowski  
Jednostka ewidencyjna : 240802\_1 Mikołów  
Obręb : 29 Mikołów  
STAROSTWO POWIATOWE  
W MIKOŁOWIE  
ul. Zwirki i Wigury 4a  
43-190 MIKOŁÓW  
XXII

## WYPIS Z REJESTRU GRUNTÓW

z dnia: 06-10-09

Jednostka rejestrowa : G.751

Lp	Podmiot ewidencyjny	Charakter własności / władania	Udział
1	GINA MIKOŁÓW RYNEK 16; 43-190 MIKOŁÓW;	własność	1/1

Nr działki	Ark.	Położenie działki	Opis użytku	Oznaczenie użytków i konturów klasyfikac.	Pow. użytku [ha]	Pow. działki [ha]	Nr KW lub inny dokument własności
11.598/25	11	BANDURSKIEGO 1 43-190 Mikołów		Bi	0.0465	0.0465	KW 44520  Z 230/06 Z 5338/05

Id działki: 240802\_1.0029.AR\_11.598/25  
Wartość w tys. zł:                                      Rejestr zabytków :                                      Rejon statystyczny :

Razem powierzchnia działek :

0.0465 ha

Słownie : czterysta sześćdziesiąt pięć m. kwadr.

Wypis zawiera dane według stanu na dzień : 06-10-09

Sporządził : Irena Kurek

STAROSTA  
*Irena Kurek*  
Irena Kurek  
Specjalista

Wydano na wniosek : PU-PH Miastoprojekt-Cieszyn Sp. z o.o Cieszyn .

Celem : do projektu .

Udostępnione dane można wykorzystać wyłącznie zgodnie z przeznaczeniem, dla którego zostały wydane Art.29 pkt.3 ustawy z dn.29.08.1997r. o ochronie danych osobowych .

Dokument niniejszy jest wypisem z opisowego  
danych ewidencji gruntów i budynków oraz  
wypisem z mapy ewidencyjnej lub zasadniczej  
wydanym .....

nie przeznaczony do ogłoszeń w księgach wieczystych

Województwo : Śląskie  
Powiat : Mikołowski  
Jednostka ewidencyjna : Mikołów  
Obręb : 29 Mikołów

STAROSTWO POWIATOWE  
W MIKOŁOWIE  
ul. Żwirki i Wigury 4a  
43-190 MIKOŁÓW  
XXII

### Skrócony wypis ze skorowidza działek

z dnia:06-11-22

lp.	NrOb	Nr. działki	Księga wiecz	Ch	Udział	właściciel / władający	pow. [ha]	
1	29	11.1918/25	KW 56297	WŁ	1/1	GMINA MIKOŁÓW RYNEK 16; 43-190 MIKOŁÓW;	0.0065	
				WU	1/1	GÓRNOŚLĄSKI ZAKŁAD ELEKTROENERGETYCZNY S.A. Z SIEDZIBĄ W GLIWICACH BARLICKIEGO 2 GLIWICE;		
		Id działki	240802_1.0029.AR_11.1918/25					

Sporządził.: Irena Kurek

Wydano na wniosek : " Miastoprojekt -Cieszyn " Sp. z o.o.

Celem : projekt

Udostępnione dane osobowe można wykorzystać wyłącznie z przeznaczeniem ,dla którego zostały udostępnione Art.29 pkt.3 ustawy z dn.29.08.97 r.o ochronie danych osobowych .

*Irena*



**STAROSTA MIKOŁOWSKI**  
KOORDYNACJA USYTUOWANIA  
SIECI UZBROJENIA TERENU  
Mikołów ul. Żwirki i Wigury 4  
tel. (32) 32-48-229

**OPINIA NR 332/2006**

**Koordinacja :** budowa hali sportowej przy szkole Podstawowej nr 3

**Lokalizacja obiektu :** Mikołów ul. Bandurskiego 1

**Oznaczenie arkusza mapy :** 531.412.014

**Zlecienniodawca :** Przedsiębiorstwo Usługowo-Produkcyjno-Handlowe  
"MIASTOPROJEKT-CIESZYN" Sp. zo.o.  
43-400 Cieszyn  
3-go Maja 18

**Znak pisma :**

**Nazwa jednostki projektowej :**

Przedsiębiorstwo Usługowo-Produkcyjno-Handlowe  
"MIASTOPROJEKT-CIESZYN" Sp. zo.o.  
43-400 Cieszyn  
3-go Maja 18

**Autor opracowania:** M Kalita

**Inwestor :** Urząd Miasta Mikołów  
43-190 MIKOŁÓW  
Rynek 16

**Usytuowanie w/w sieci uzbrojenia terenu opiniuje pozytywnie:**

1. z uwagami zawartymi w załącznikach w punktach nr 8, 12, 13, 20
2. w oparciu o dane zawarte w mapie zasadniczej
3. w oparciu o informacje uzyskane w wyniku konsultacji z instytucjami branżowymi.

Opinia zachowuje ważność przez okres 3 lat.

-VERTE-

Lp	Nazwa Instytucji	Uwagi Uzgadniającego	Imię, Nazwisko Uzgadniającego Podpis i data
1	Starostwo Powiatowe w Mikołowie Wydział Architektury Pani Uss	<i>bez uwag</i>	INSPEKTOR <i>Uss</i> mgr inż. Anna Uss
2	Starostwo Powiatowe w Mikołowie Wydział Architektury Pan Smużyński	<i>bez uwag</i>	GŁÓWNY SPECJALISTA <i>[Signature]</i> inż. Anny Smużyński
3	Powiatowy Inspektor Nadzoru Budowlanego Marek Padło	<i>nie dotyczy</i>	
4	Powiatowy Zarząd Dróg z siedzibą w Łaziskach Górnych	<i>nie dotyczy</i> Uzgadnia się. Należy wystąpić do PZD z wnioskiem o warunki techniczne wykonywania robót w pasie drogowym ul. <i>[Signature]</i>	<i>[Signature]</i>
5	Urząd Miasta Mikołów Pani Staniszevska	<i>Uzgadnia się.</i>	24.11.2006 <i>[Signature]</i>
6	Urząd Miasta Mikołów Pan Adamik	<i>nie dotyczy</i>	
7	GSG Sp. z o.o. w Zabrze Wydział Obsługi Sieci	<b>Uzgadnia się bez uwag</b>	24.11.2006 Pracownik Działu Technicznego Rozdzielni Gazu Tychy <i>[Signature]</i>
8	GSG Sp. z o.o. w Zabrze Rozdzielnia Gazu Tychy	-Zachować odległość od sieci gazowej zgodnie z DZ.U. nr 139 z 1995r poz.686 -Miejsca kolizji z gazociągami zabezpieczyć zgodnie z normą -Prace ziemne w rejonie gazociągu prowadzić pod nadzorem Rozdzielni Gazu w Tychach -Zlecić nadzór branżowy RG w Tychach z podaniem terminu rozpoczęcia robót	Arkadiusz Jasiak <i>[Signature]</i>
9	Jednostka Wojskowa 1499 Bytom	<i>Możliwa jest bez uwag</i>	INSPEKTOR <i>[Signature]</i> Krzysztof Wehr
10	Telekomunikacja Polska S.A. Pion Sieci Obszar Pionu Sieci Katowice	<i>uzgadnia się bez uwag</i>	INSTRUKTOR <i>[Signature]</i> Helena Witkowska 24.11.2006

za zgodność z oryginałem.

podpis *[Signature]*

data 28 LIS. 2006

Nazwa Instytucji	Uwagi Uzgadniającego	Imię i Nazwisko Uzgadniającego Podpis i data
Telekomunikacja Polska S.A. Obszar Telekomunikacji w Opolu	uzgodniono bez uwag	Krzysztof Chrószcz Główny Specjalista 24.11.2006
12 Netia S.A. Dział Paszportyzacji	<div style="border: 1px solid black; padding: 5px;">                     Uzgadnia się z planem nr ..... pod warunkiem: prace w pobliżu naszych urządzeń prowadzić ręcznie pod nadzorem naszego pracownika. Kolidujące urządzenia telekom. należy przeprojektować i uzgodnić PT z ZSZ Świętochłowice oraz przebudować na koszt inwestora. Kolizje zabezpieczyć zgodnie z normami PN i NETII                 </div>	Andrzej Baca Specjalista ds. Sieci Abonamentowa Ericsson Sp. z o.o. Oddział w Warszawie
13 Zakład Inżynierii Miejskiej Sp.z o.o.	uzgodniono, rozprawy techniczne uzgodnić u tej jednostki	inspektor ds. sieci wod.-kan. mar inż. Anna Zbróg 24.11.2006
14 Zakład Inżynierii Miejskiej Sp. z o.o. PEC	nie dotyczy	
15 Rejonowe Przeds. Wodociągów i Kanalizacji w Tychach Spółka Akcyjna	nie dotyczy	
16 Górnośląskie Przedsiębiorstwo Wodociągów Sieci Magistralne Mikołów	uzgodniono bez uwag	KIEROWNIK ODDZIAŁU SIECI MAGISTRALNEJ MIKOŁÓW 24.11.06 Inż. Stanisław Staroń
17 Śląski Zarząd Melioracji i Urządzeń Wodnych Biuro Terenowe w Bieruniu	uzg. bez uwag	Śląski Zarząd Melioracji i Urządzeń Wodnych w Katowicach Biuro Terenowe w Bieruniu St. Specjalista ds. Konserwacji Feliks Zur 24.11.06
18 Zarząd Dróg Wojewódzkich w Katowicach	nie dotyczy	
19 Generalna Dyrekcja Dróg Krajowych i Autostrad Oddział Południowy	nie dotyczy	
20 GZE S.A.	uzgadnia się z uwagą, że roboty w pobliżu naszych urządzeń należy wykonywać ręcznie pod nadzorem pracownika firmy eksploatującej sieć GZE S.A. Zbliżenia i skrzyżowania zabezpieczyć zgodnie z PN i obowiązującymi przepisami.	PELNOUPOWNIENIK GZE S.A. Maria Lesny

Lp	Nazwa Instytucji	Uwagi Uzgadniającego	Imię, Nazwisko Uzgadniającego Podpis i data
21	POLKOMTEL S.A. Region 2 Katowice	Bez uwag.	24.11.06 Józef Szlach Inspektor Nadzoru Polkomtel SA 503 138 537























# PLANSZA ZBIORCZA UZBROJENIA

SPRZĄDZONY OPRACOWANIE  
 ul. Żwirki i Wigury 4a  
 43-190 MIKOŁÓW  
 XXII

SKALA 1:500

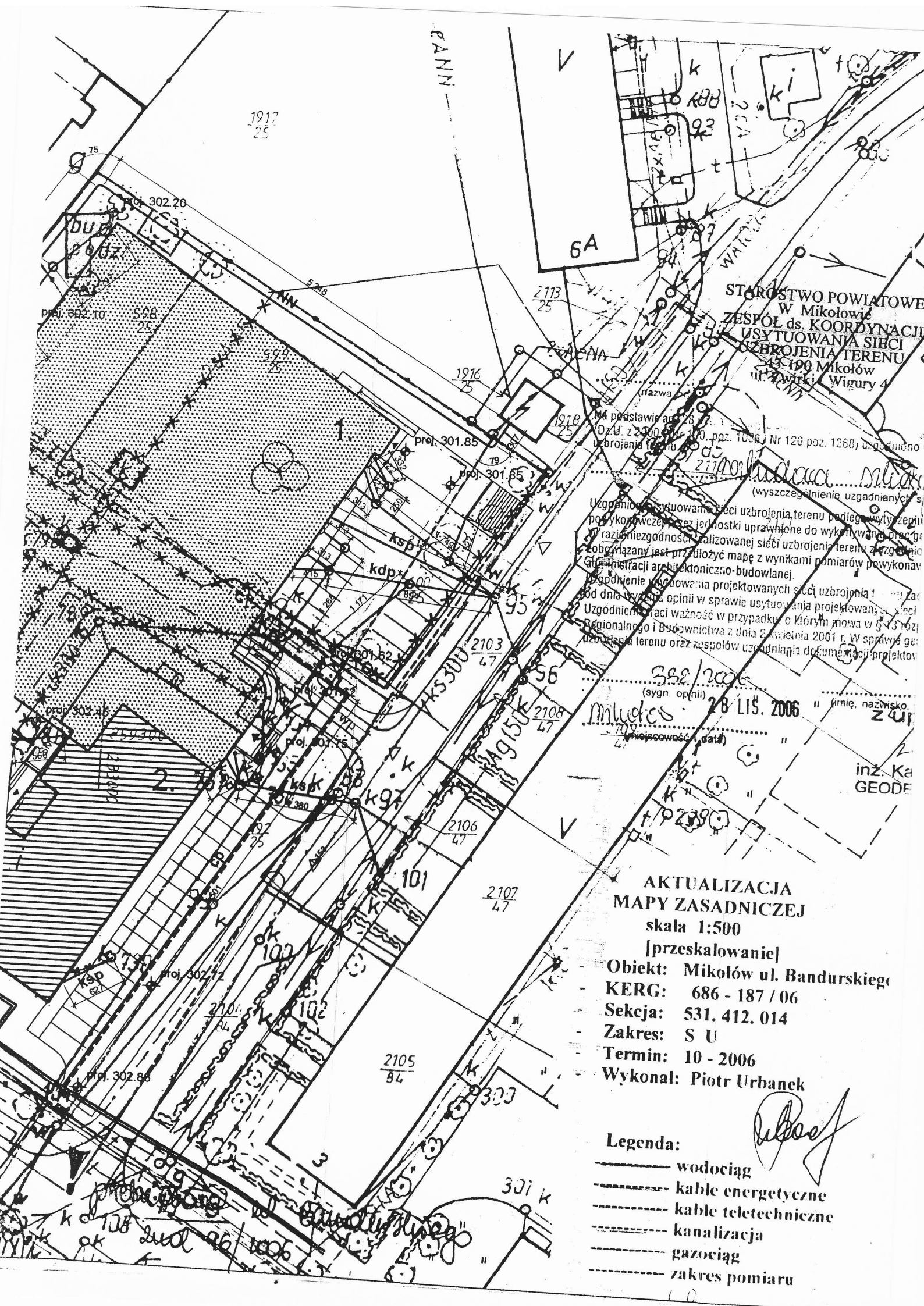
## HALA SPORTOWA PRZY SZKOLE PODSTAWOWEJ NR 3 W MIKOŁOWIE WRAZ Z MODERNIZACJĄ SALI GIMNASTYCZNEJ DZ. NR 490/25, 492/25, 598/25, 599/25, 600/25.

### LEGENDA:

- GRANICE DZIAŁKI - OPRACOWANIA
-  PROJ. HALA SPORTOWA
-  MODERNIZACJA ISTN. SALI GIMNASTYCZNEJ
-  ISTN. BUDYNEK SZKOŁY
-  OBIEKTY DO WYBURZENIA
-  ISTN. DRZEWA DO USUNIĘCIA
-  ISTN. WODOCIĄG
-  ISTN. SIEĆ GAZU
-  ISTN. LINIA TELEFONICZNA
-  ISTN. LINIA KABLOWA
-  ISTN. KABEL NN DO LIKWIDACJI
-  ISTN. KANALIZACJA SANITARNA
-  ISTN. KANALIZACJA SANITARNA DO LIKWIDACJI
-  ISTN. KANALIZACJA DESZCZOWA
-  ISTN. KANALIZACJA DESZCZOWA DO LIKWIDACJI
-  PROJ. PRZYŁĄCZE WODY
-  PROJ. PRZYŁĄCZE C.O.
-  PROJ. SIEĆ CIEPŁOWNICZA WG OPRACOWANIA FIRMY 'ENERGOEKSPERT' W KATOWICACH
-  PROJ. PRZEBUDOWA KABLA NN
-  PROJ. KAN. SANITARNA
-  PROJ. KANALIZACJA DESZCZOWA
-  PROJ. WPUST ULICZNY
-  ODWODNIENIE LINIOWE ACO

ucowanie projektowanych sieci  
 eodezyjnej inwentaryzacji  
 ezyjnych.  
 n projektem inwestor  
 ych właściwemu organowi  
 wuje ważność przez okres 3 lat  
 rnienia terenu.  
 ządzenia Ministra Rozwoju  
 zyjnej ewidencji sieci  
 (Dz.U. Nr 38 poz. 455)  
 dpis przewodniczącego zespołu)  
 Starosty  
 imierz Kapała  
 POWIATOWY

<b>MIASTOPROJEKT CIESZYN</b> spółka z o.o.	
<b>Branża:</b> Architektura	<b>Cn 255</b>
<b>Faza:</b> Projekt budowlany	
<b>Tytuł:</b> HALA SPORTOWA PRZY SZKOLE PODSTAWOWEJ NR 3 W MIKOŁOWIE WRAZ Z MODERNIZACJĄ SALI GIMNASTYCZNEJ DZ. NR 490/25, 492/25, 598/25, 599/25, 600/25.	
<b>Treść rysunku:</b>	PROJ. ZAGOSPODAROWANIA TERENU
<b>Data wykonania:</b>	11.2006
<b>Gł. projektant:</b>	mgr inż. arch. L. Gross
<b>Autor projektu:</b>	mgr inż. arch. L. Gross
<b>Opracował:</b>	mgr inż. arch. M. Kalita
<b>Sprawdzał:</b>	mgr inż. R. Raszka
<b>Prezes zarządu:</b>	inż. Sz. Serafin
<b>Pow. Matrycy w m2:</b>	Rys.nr: 2.
<b>Licencja ABISPLAN 161-PR02000PO-021205-202971</b>	



STAROSTWO POWIATOWE  
W Mikołowie  
ZESPÓŁ ds. KOORDYNACJI  
USYTUOWANIA SIĘCI  
UZBROJENIA TERENU  
345-100 Mikołów  
ul. Wiry 4

Na podstawie art. 28  
Dz.U. z 2000 r. Nr 100, poz. 1026, Nr 120 poz. 1268, uzgodniono  
uzbrojenia terenu

Uzgodnienie usytuowania sieci uzbrojenia terenu podlega wytycepieniu  
po wykonaniu przez jednostki uprawnione do wykonywania prac geodezyjnych  
wraz z uzgodnieniem realizowanej sieci uzbrojenia terenu z uzgodnieniem  
zobowiązany jest przedłożyć mapę z wynikami pomiarów powykonawczych  
Głównicy architektoniczno-budowlanej.

Uzgodnienie usytuowania projektowanych sieci uzbrojenia terenu  
zobowiązany jest przedłożyć opinię w sprawie usytuowania projektowanej sieci  
Uzgodnienie usytuowania projektowanych sieci uzbrojenia terenu  
Regionalnego i Budownictwa z dnia 2 kwietnia 2001 r. W sprawie geodezyjnego  
uzbrojenia terenu oraz zespołów uzgodnienia dokumentacji projektowej

382/2006  
(sygn. opinii)

Mikołów 28 LIŚ. 2006  
(miejscowość, data)

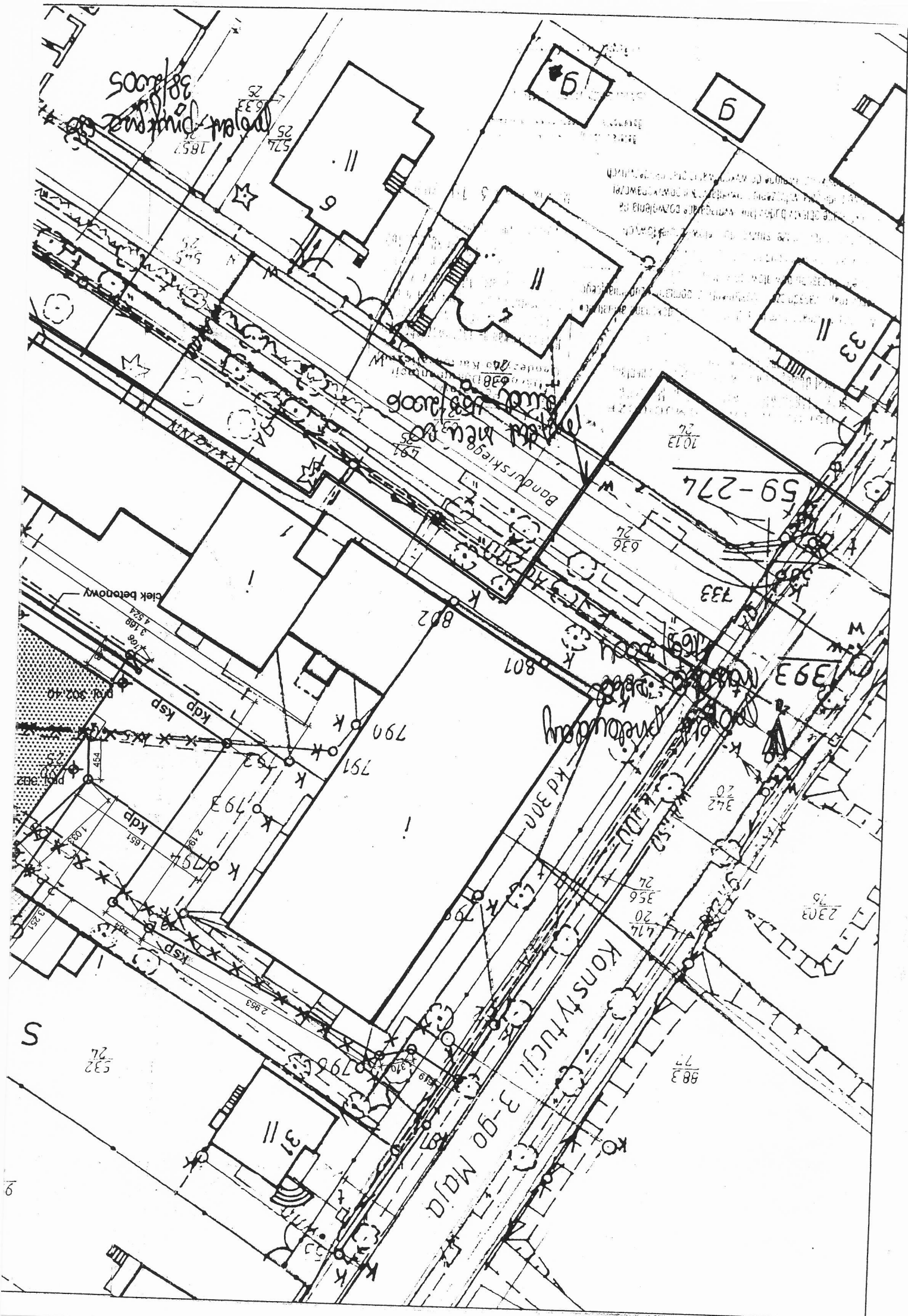
inż. K. GEOD.

**AKTUALIZACJA  
MAPY ZASADNICZEJ**  
skala 1:500  
[przeskalowanie]  
- Obiekt: Mikołów ul. Bandurskiego  
- KERG: 686 - 187 / 06  
- Sekcja: 531. 412. 014  
- Zakres: S U  
- Termin: 10 - 2006  
- Wykonał: Piotr Urbanek

- Legenda:**
- wodociąg
  - kable energetyczne
  - kable teletechniczne
  - kanalizacja
  - gazociąg
  - zakres pomiaru

*[Signature]*





5000/38/2005  
1857

59-274

Bandurskijeg

члск бетонный

конструкция

КОНСТYУЦИИ 3-ГО МАЯ

532  
77

883  
77

2303  
76

414  
20  
356  
24

342  
20

393

733

59-274

1013  
24

WOSPODARSTWA POMOCNICZE  
WYDZIAŁ WARSZAWY  
Biuro Obsługi Powiatowego Ośrodka Dokumentacji  
Geodezyjno-Kartograficznej  
ul. 190 Marcjowa, Warszawa Włocławski i Wigury

W obszarze oznaczonym linia czerwoną dokonano aktualizacji  
mapy zasadniczej. Dokumenty z pomiaru i uśredniania  
otrzymano do zasobu powiatowego w dniu 13.10.2006  
z załącznikami pod nr 630, 187, 2005  
Wzajemna mapa może służyć do celów projektowych  
Projektowane obiekty budowlane wymagające pozwolenia na  
budowę podlegają wytyczeniu i inwentaryzacji powykonawczej  
przez jednostki uprawnione do wykonywania prac geodezyjnych.

13.10.2006

Z up. K. J. R. W. R. K. A.  
Biuro Obsługi Powiatowego Ośrodka  
Dokumentacji Geodezyjno-Kartograficznej

Starszy inspektor

Władysław Matusik

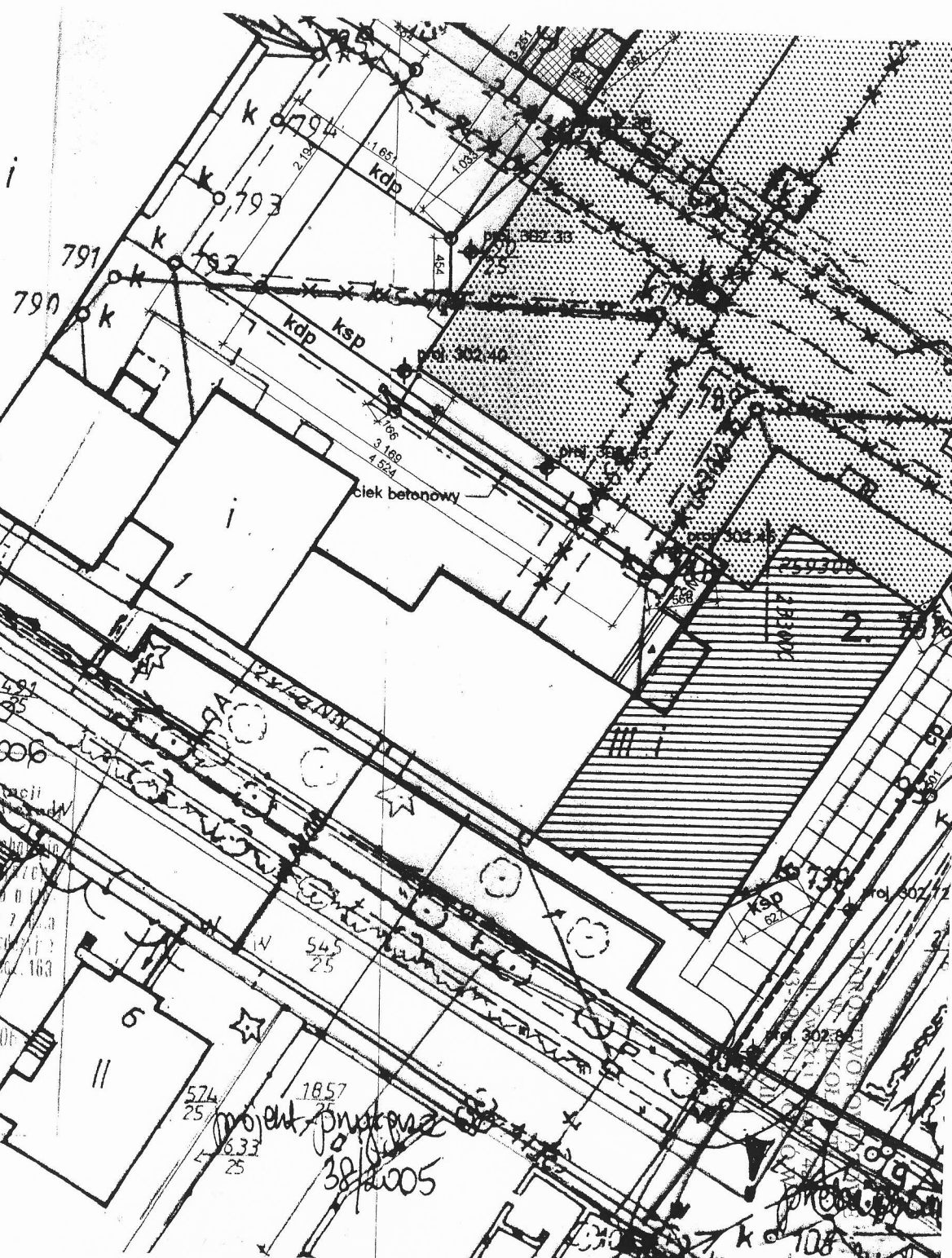
Bondurskiego  
ul. Nowa 80  
ul. Włocławska 200

Biuro Obsługi Powiatowego Ośrodka Dokumentacji  
Geodezyjno-Kartograficznej

W celu aktualizacji mapy zasadniczej  
dokonano pomiaru i uśredniania  
dokumentu wymaga z dnia 17 maja 1989 r.  
z tym tytułem w art. 18 § 1 pkt 7  
i kartograficzne (Bz. 80, 163  
i późniejszymi zmianami)

Miastow. dnia 13.10.2006

podpis



ciek betonowy

kdp

ksp

ksp

574  
25

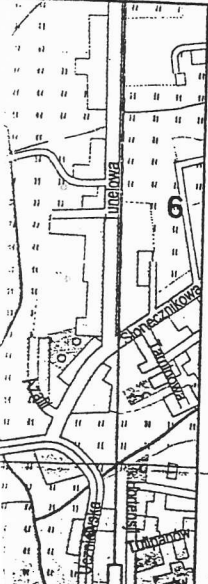
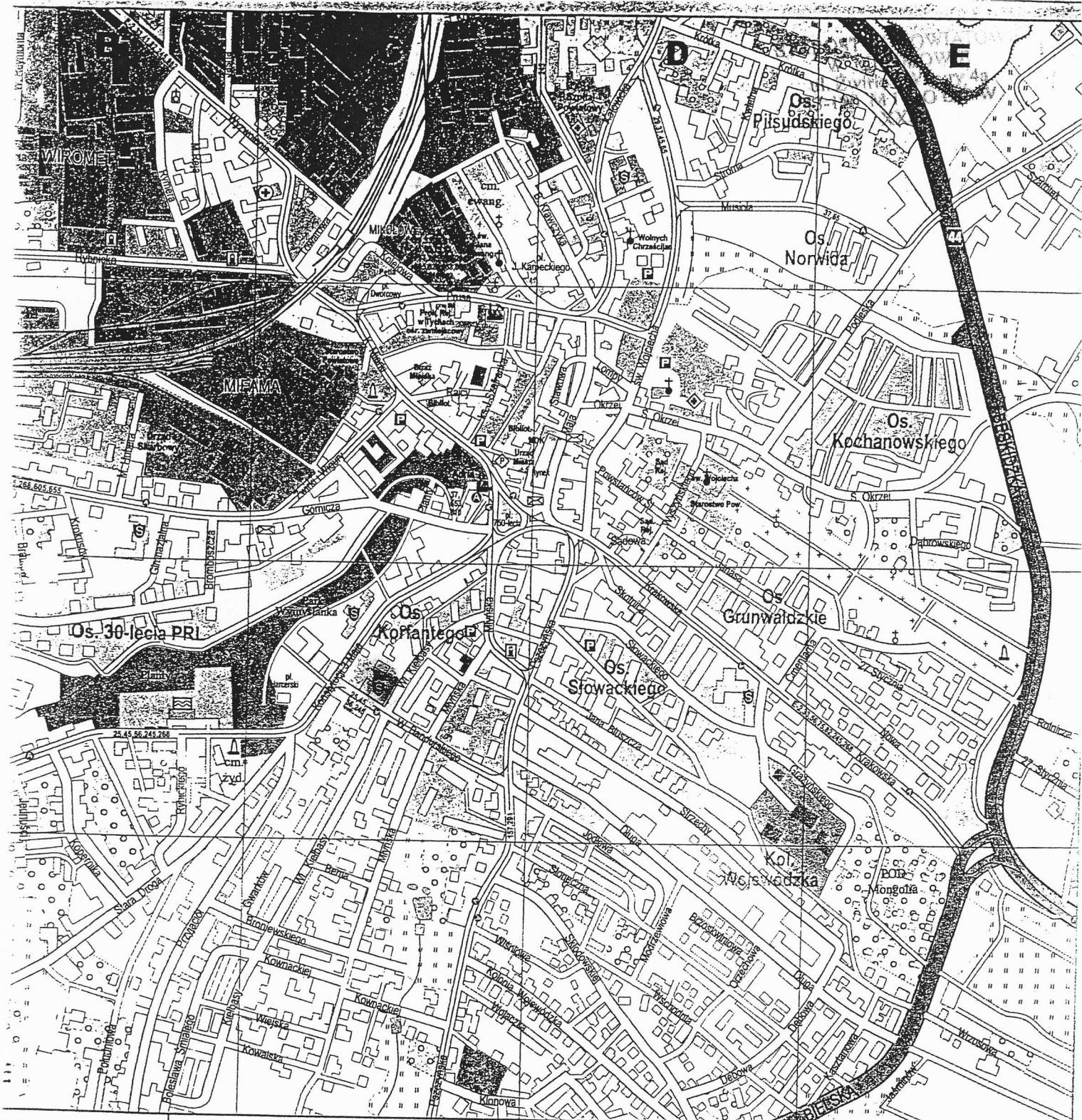
633  
25

1857  
25

projekt projektant  
30.10.2005

projektant  
ok 108  
ok 108





# MIKOŁÓW

skala 1 : 17 500

<p> Granica państwa Staatsgrenze Internationale boundary Linha Internacional</p> <p> Granica województwa Województwogrenze (Bezirksgränze) Vorodship boundary Limite de volovods (province)</p> <p> Granica powiatu Kreisgränze District boundary Limite de district</p> <p> Granica miasta lub gminy Stadt- oder Gemeindegrenze Town or commune boundary Limite de ville ou de commune</p> <p> Kolej, stacja Eisenbahn mit Bahnhof Railway with station Voie ferrée, station</p> <p> Autostrada Autobahn Highway Autovias</p> <p> Ulica główna przelotowa (droga krajowa) Hauptverkehrsstraße Through street Autovias</p> <p> Ulica główna Hauptstraße Through street Autovias</p>	<p> Hotel, motel, zajazd, schronisko młodzieżowe Hotel, Motel, Raubhaus, Jugendherberge Hotel, motel, inn, youth hostel Hôtel, motel, auberge soignée, esbèrge de la jeunesse</p> <p> Kamping lub pole namiotowe Camping- und Zelplatz Camping / Camp site Camping ou terrain de campement</p> <p> Stadion, boisko lub plac sportowy Stadion, Sportplatz Stadium, Sports ground Stade, Terrain de sport</p> <p> Kort tenisowy Tennisplatz Tennis-court Court</p> <p> Kapiełniko, Basen kąpielowy, basen kryty Strandbad, Schwimmbäder, Freibad, Hallenbad Open air and indoor swimming pool Piscine en plein air, piscine couverts</p> <p> Przystań wodna Anlegestelle Landing stage Embarcadere</p> <p> Lotnisko sportowe Sportplatz Air field Aérodrome</p> <p> Port lotniczy Flughafen Airport Aéroport</p>	<p> Linia autobusowa z przystankiem Stadione mit Haltestelle City bus route with stop Ligne d'autobus municipal avec arrêt</p> <p> Rezerwat przyrody / park krajoznawczy Naturchutzgebiet- und Landschaftsparkgränze Natur preserve and landscaped park border Réserve naturelle et parc naturel (finke)</p> <p> Punkt wysokociowy Höhepunkt Spot height Point hauteur</p> <p> Przystanek PKS Omnibusstation Bus-stop Arrêt d'autobus de PKS</p> <p> Urząd pocztowy Postamt Post office Bureau de poste</p> <p> Policja Polizei Police Police</p> <p> Szkoła Schule School Ecole</p> <p> Szpital Krankenhaus Hospital Hôpital</p>
---	--	---

M/IHA/9964/2006

Dnia: 21 listopad  
2006

L. dz. 06-11-13/172

ADRESAT:

Gmina Mikołów  
ul. Rynek 16  
Mikołów**WARUNKI PRZYŁĄCZENIA**

do sieci elektroenergetycznej dla obiektu (zakładu) o mocy przyłączeniowej powyżej 40 kW.

W odpowiedzi na złożony wniosek z 7 listopad 2006 o ustalenie warunków przyłączenia, na podstawie Rozporządzenia Ministra Gospodarki oraz koncesji udzielonej przez Prezesa URE, zapewniamy dostawę energii elektrycznej dla **Hali Sportowej Przy Szkole Podstawowej nr 3 przy ul. Bandurskiego 1 w Mikołowie**

na niżej podanych warunkach

Obiekt został zakwalifikowany do IV grupy przyłączeniowej.

**I. WARUNKI TECHNICZNE**

1. Wyrazamy zgodę na dostawę mocy:  
**w roku 2007 dla przyłącza nr 1 w wysokości 90,0 kW**

pod warunkiem dotrzymania zobowiązań zawartych w umowie o przyłączenie.

2. Instalacja odbiorcza powinna być zgodna z obowiązującymi normami i przepisami, oraz dostosowana do współpracy z siecią elektroenergetyczną. W szczególności powinna być wykonana przez osoby posiadające odpowiednie uprawnienia i kwalifikacje.

Przyłączane do sieci elektroenergetycznej urządzenia, instalacje i sieci muszą spełniać wymagania techniczne i eksploatacyjne zapewniające zabezpieczenie przyłączonych urządzeń, instalacji i sieci przed uszkodzeniami na wypadek awarii lub wprowadzenia ograniczeń w poborze lub dostarczaniu energii. Zainstalowane urządzenia, instalacje i sieci nie mogą wprowadzać zakłóceń do sieci dystrybucyjnej.

Ochronę przeciwporażeniową i przepięciową wykonać zgodnie z obowiązującymi przepisami i normami. Jako system od porażenia przyjąć system technicznie i ekonomicznie uzasadniony. Należy zastosować szybkie wyłączenie spod napięcia w sieci nN.

3. Miejsce przyłączenia do sieci elektroenergetycznej stanowić będzie:
  - a. Przyłączy nr 1- rozdzielnia nN istniejącej stacji transformatorowej  
**„Mikołów NOWOTKI 2” M0019**

4. Dla zapewnienia dostawy do wnioskowanego obiektu wymaganej ilości energii elektrycznej wymagane jest zrealizowanie następujących prac, związanych z siecią elektroenergetyczną GZE SA :
  - a) w zakresie budowy przyłącza:
    - na zewnętrznej ścianie budynku hali zabudować złącze kablowe na ZK3
    - wybudować linię kablową YAKY 4x120 z rozdzielni nN stacji transformatorowej „Mikołów - NOWOTKI 2” do projektowanego złącza kablowego ZK3
  - b) w zakresie rozbudowy sieci:
    - nie wymagane
5. Dla zapewnienia dostawy do wnioskowanego obiektu wymaganej ilości energii elektrycznej wymagane jest zrealizowanie następującego zakresu prac przez Podmiot Przyłączany, związanych z instalacją odbiorcy :
  - wybudować główną linię zasilającą od projektowanego złącza kablowego do rozdzielni głównej obiektu
  - instalacja powinna być wykonana zgodnie z obowiązującymi przepisami i normami
6. Realizacja niniejszych warunków w zakresie dokumentacji wymaga:
  - a/ w części przedsiębiorstwa sieciowego:
    - opracowania pełnej dokumentacji sieci elektroenergetycznej do miejsca dostarczania energii,
  - b/ w części odbiorcy:
    - opracowania dokumentacji technicznej dla układu pomiarowego półpośredniego, którą należy uzgodnić z GZE S.A. Dział Pomiarów
7. Parametry techniczne zasilania:
  - projektowana stacja objęta opracowaniem „Mikołów – NOWOTKI 2” M0019
  - moc transformatora 250 kVA
  - obwód: nowy kier. hala sportowa
  - układ sieci TNC
8. Standardy jakościowe energii elektrycznej określa Rozporządzenie Ministra Gospodarki szczególnie w tym zakresie należy uzgodnić z „GZE KONTAKT Sp. z o.o. - na etapie spisywania umowy na sprzedaż energii elektrycznej i świadczenie usług przesyłowych.
9. Przy realizacji układu zasilania stosowane będą rozwiązania techniczne zgodne ze standardami obowiązującymi w GZE S.A.

## II. WARUNKI ROZLICZANIA ZA ENERGIĘ ELEKTRYCZNĄ:

1. Miejscem dostawy energii elektrycznej będą: **zaciski prądowe na wyjściu przewodów od zabezpieczeń w złączu w kierunku instalacji odbiorcy**  
Granicą eksploatacji jest miejsce dostarczania energii elektrycznej
2. Rozliczeniowy pomiar energii elektrycznej przewidzieć na napięciu 0,4 kV w układzie półpośrednim zlokalizowanym wraz z członem zasilającym w wydzielonym pomieszczeniu ruchu elektrycznego.

3. Układ pomiarowo - rozliczeniowy energii elektrycznej powinien zapewnić podstawowy pomiar mocy i energii czynnej oraz pomiar energii biernej i energii biernej pojemnościowej.
4. Przekładnia przekładników prądowych układu rozliczeniowego powinna być dostosowana do rzeczywistego obciążenia maksymalnego.
5. Współczynnik bezpieczeństwa przyrzędu (FS) przekładników prądowych w układach pomiarowo-rozliczeniowych powinien być równy 5.
6. Do układów pomiarowych doprowadzić linie telefoniczną (np. numer wewnętrzny w ruchu automatycznym). Numer telefoniczny do zdalnej akwizycji danych pomiarowych musi zostać określony nie później jak na etapie sprawdzania układu pomiarowo-rozliczeniowego.
7. Rozliczeniowy pomiar energii elektrycznej powinien spełniać wymagania techniczne funkcjonalne dla układów pomiarowo-rozliczeniowych energii elektrycznej instalowanych na obszarze działania GZE S.A.
8. Przekładniki prądowe nN oraz statyczny czterokwadrantowy licznik en. El. dostarcza GZE S.A. Rozdzielnia – człon zasilający pomiarowy musi zostać dostarczony do zabudowy przekładników dostarczonych przez GZE S.A. Rodzaj przekładników i typ konstrukcji toru silnoprądowego należy ustalić z Działem Operatora Pomiarów na etapie realizacji Projektu Technicznego układu pomiarowego.
9. Projekt Techniczny pomiaru energii elektrycznej należy uzgodnić w Dziale Pomiarów GZE S.A. Projekt Techniczny składany jest w jednym egzemplarzu i pozostaje w GZE S.A. do chwili sprawdzenia układu.
10. Wymaganą kompensację energii biernej mierzoną w punkcie rozliczeniowym w okresie do roku 2015 dla lat następnych dostawca ma prawo ustalić inne wymagania dotyczące kompensacji na ogólnie obowiązujących zasadach) ustala się stosunkiem pobranej energii biernej do czynnej ( $\text{tg } \varphi$ ) następująco:
  - a) w strefie dziennej i szczytowej do wartości  $\text{tg } \varphi = 0,4$
  - b) w strefie pozostałej do wartości  $\text{tg } \varphi =$  nie pojemnościowy
11. Odbiorcę obowiązują odpowiednie zarządzenia dotyczące poboru mocy i energii elektrycznej w godzinach szczytu energetycznego.
12. Odsprzedaż energii elektrycznej innym podmiotom gospodarczym może odbywać się jedynie na zasadach określonych w Ustawie z dn. 10.04.1997 r. Prawo Energetyczne ( Rozdz. 5, Art. 32 )

### III. WARUNKI EKONOMICZNO - FINANSOWE

1. Podstawą zrealizowania układu zasilania, dla umożliwienia dostawy energii elektrycznej do obiektu, będzie wywiązanie się Wnioskodawcy /Inwestora/ ze zobowiązań zawartych w podpisanej umowie o przyłączenie, będącej integralną częścią niniejszego dokumentu - której projekt dołączono do niniejszego dokumentu .
2. Rozpoczęcie dostawy energii elektrycznej nastąpi po spisaniu umowy na sprzedaż energii elektrycznej i świadczenie usług przesyłowych - po zrealizowaniu układu zasilania i dokonaniu wzajemnych rozliczeń

### IV. DANE OGÓLNE

1. Wnioskodawca /Inwestor/ zobowiązany jest do bezzwłocznego zawiadomienia Przedsiębiorstwa energetycznego o wszelkich zaistniałych zmianach w terminach, w planie realizacji inwestycji, lokalizacji, itp.



2. Wnioskodawca zobowiązany jest do udostępnienia części obiektu /wraz z gruntem/ dla realizacji układu zasilania, oraz dla prowadzenia eksploatacji sieci pozostającej na majątku przedsiębiorstwa sieciowego.
3. Niniejsze warunki przyłączenia tracą ważność po upływie dwóch lat od daty ich wystawienia jeśli w tym czasie nie zostanie zrealizowany układ zasilania na podstawie umowy o przyłączenie i nie zostanie zawarta umowa o sprzedaż energii elektrycznej i świadczenie usług przesyłowych na przyszłe okresy, lub nie został złożony i pozytywnie załatwiony wniosek o przedłużenie terminu ich ważności.
4. Do momentu podpisania umowy o przyłączenie niniejsze warunki przyłączenia nie powodują żadnych sankcji prawnych w stosunku do wnioskodawcy i w stosunku do autora niniejszego dokumentu.
5. Unieważnia się warunki i inne postanowienia w tej sprawie wydane przed datą niniejszego pisma.

#### V. INFORMACJE DODATKOWE

1. Szacowany koszt realizacji warunków przyłączenia wynosi : 5,4 tys. zł.
2. Mapa sieci 412 014

WP opracował: Irena Hapek

(tel. 032 3032249)

Kopia:  
a/a

PEŁNOMOCNIK  
Górnośląski Zakład Elektroenergetyczny  
Spółka Akcyjna  
*Irena Hapek*  
Irena Hapek

BOK 31482810E

P. Pałk 4  
2006-11-23

BG1

~~BOK-3~~  
26-11-23



STAROSTWO POWIATOWE  
W MIKOŁOWIE  
ul. Żwirki i Wigury 4a  
43-190 MIKOŁÓW  
XXII

Tychy, 17 listopad 2006  
TUS/JCI/M/548/367/2006

Urząd Miasta Mikołów  
ul. RYNEK 16  
43-190 Mikołów

URZĄD MIASTA MIKOŁÓW	
W PŁYNE	
dnia	22-11-2006
Podpis	<i>BOK</i>

16618 / m / of

Dotyczy: przebudowy linii kablowej nN

**W odpowiedzi na Państwa pismo podajemy następujące warunki przebudowy urządzeń energetycznych :**

1. Kolidującą linię kablową nN przenieść poza obręb kolizji. Trasę linii kablowej należy przewidzieć w taki sposób aby nie została utrudniona eksploatacja.
2. Istniejąca linia kablowa nN relacji stacja tr. Mikołów "Nowotki 2" – ZK Szkoła Podstawowa ul. Bandurskiego 1 wykonana jest kablem typu YAKY 4x120 mm. Sieć pracuje w układzie TN-C.
3. Uwzględnić konieczność wyłączeń urządzeń i powiadomienia klientów
4. Należy opracować projekt techniczno budowlany, uzyskać pozwolenie budowlane
5. Projekt uzgodnić w VNSP w Dziale Utrzymania Sieci
6. Zasady finansowania i podziału zadań zostały określone w projekcie Porozumienia będącego załącznikiem do niniejszych warunków
7. Ważność niniejszych warunków ustala się na okres dwóch lat od daty ich wydania.

Podpisane porozumienia należy odesłać do VNSP. Dział GUS, Tychy 43-100 ul. Asnyka 1, poprzez BOK Katowice ul. Widok 19, 40-118 Katowice.

Z poważaniem

**PEŁNOMOCNIK GZE S.A.**

*Jarosław Cleptuch*

Załącznik:

Porozumienie- 2 egz.

Kopia:

1. VNSP/GUS

Vattenfall Network Services Poland Sp. z o.o.

ADRES	TEL		NIP	KRS
44-100 Gliwice	+48 32 303 80 01	info@vattenfall.pl	631-23-31-980	0000056848
ULICA	FAX		REGON	
ul. Myśliwska 6	+48 32 303 80 02	www.vattenfall.pl	277657834	