

SPECYFIKACJA ISTOTNYCH WARUNKÓW ZAMÓWIENIA

1. Zamawiający:

Zakład Inżynierii Miejskiej Sp. z o.o.
ul. Kolejowa 4, 43-190 Mikołów
tel: 032/2180201, fax: 032/2180553, www.zim.com.pl

2. Tryb udzielenia zamówienia:

Przetarg nieograniczony.

3. Przedmiot zamówienia:

Kod CPV: 74232000-4 Usługi inżynieryjne w zakresie projektowania

I. Opracowanie dokumentacji projektowo – kosztorysowych dla zadania „Zapewnienie prawidłowej gospodarki wodno -ściekowej miasta Mikołów” :

1. Dokumentacja projektowo – kosztorysowa dla obszaru zlewni sołectwa Bujaków II (część Zachodnia), obejmującej rejon ulic: Ks. Franciszka Górka, Chudowska, Ludwika Spyry, Konstantego Wolnego, Nomiarki, Marzankowice, Dworska, Dworcowa w zakresie:
 - budowy kanalizacji: sanitarnej wraz z przyłączami do budynków i deszczowej w niezbędnym zakresie dla odwodnienia wyżej wymienionego terenu,
 - budowy tłoczni i przewodu tłoczego (do zaplanowanej odrębnym projektem kanalizacji w rejonie ul. Ks. Franciszka Górka),
 - przebudowy sieci wodociągowej w ulicach: Ks. Franciszka Górka, Chudowska, Dworska,
 - odtworzenia nawierzchni drogowych po wykonaniu kanalizacji, przebudowie sieci wodociągowej,
2. Dokumentacja projektowo – kosztorysowa dla obszaru zlewni sołectwa Bujaków I (część Wschodnia), obejmującej rejon ulic: Szkolnej, Zbożowej, Radosnej, Stare Młyny, W.Korfantego, Ks. F.Górka, w zakresie:
 - budowy tłoczni ścieków, (w miejscu planowanej oczyszczalni ścieków) i przewodu tłoczego (do planowanej kanalizacji sanitarnej w ul. Wojciecha Korfantego),
 - kanalizacji deszczowej w niezbędnym zakresie dla odwodnienia terenu, (równoległe do trasy zaprojektowanej odrębnym projektem kanalizacji sanitarnej), w drugiej linii zabudowy ul. Ks. Franciszka Górka,
 - odtworzenia nawierzchni drogowych po wykonaniu kanalizacji,

Dokumentacja projektowo - kosztorysowa ma składać się z:

- projektów budowlanych w zakresie uwzględniającym specyfikę robót budowlanych, wraz z aktualizacją podkładów mapowych uwzględniających S+W+U+E dla zakresu objętego projektem,
- projektów wykonawczych uzupełniających i uszczegóławiających projekt budowlany w zakresie i stopniu dokładności niezbędnym do sporządzenia przedmiaru robót, kosztorysu inwestorskiego, przygotowania oferty przez wykonawcę i realizacji robót budowlanych, w tym projektów wykonawczych na odtworzenie nawierzchni utwardzonych na całej szerokości drogi, uwzględniających konstrukcję drogi i sposób jej odwodnienia, dla nieutwardzonych przewidzieć tylko odtworzenie (z warstwą piasku o gr.12 cm, dwie warstwy z kamienia łamanego lub żużla wielkopieczowego wraz z zaklinowaniem górnej warstwy kłincem lub destruktem asfaltowym),
- badań geotechnicznych podłoża gruntowego pod projektowaną kanalicją,

- operatu wodnoprawnego na wykonanie urządzeń wodnych i odprowadzanie wód deszczowych, a także ewentualne odwodnienie wykopów na czas prowadzenia robót wynikające z przepisów Prawo wodne,
- specyfikacji technicznych wykonania i odbioru robót budowlanych w zakresie, o którym mowa w § 14 cyt. Rozporządzenia,
- przedmiarów robót składających się z części, o których mowa w § 6 cyt. Rozporządzenia,
- informacji dotyczącej bezpieczeństwa i ochrony zdrowia,
- projektu organizacji ruchu na czas prowadzenia robót budowlanych,
- specyfikacji technicznych wykonania i odbioru robót budowlanych w zakresie, o którym mowa w § 14 cyt. Rozporządzenia,
- kosztorysów inwestorskich wykonanych zgodnie z Rozporządzeniem Ministra Infrastruktury z 18.05.2004 r. w sprawie określenia metod i podstaw sporządzania kosztorysu inwestorskiego, obliczania planowanych kosztów prac projektowych oraz planowanych kosztów robót budowlanych określonych w programie funkcjonalno – użytkowym (Dz. U. Nr 130, poz. 1389).

Zakres obydwu opracowań obejmuje również uzyskanie decyzji administracyjnych koniecznych do realizacji łącznie z pozwoleniem na budowę.

Opracowane dokumentacje projektowo - kosztorysowe mają uwzględniać etapowanie realizacji inwestycji, (na 7 etapów: podział przedmiarowy i kosztorysowy). Przedmiary i kosztorysy muszą uwzględniać podział kosztów (oddzielne: dla sieci kanalizacji sanitarnej, przyłączy; kanalizacji deszczowej z podziałem na realizację: we wspólnym wykopie i poza przebiegiem kanalizacji sanitarnej, na przebudowę sieci wodociągowej, wraz z odtworzeniem nawierzchni – utwardzonych i nieutwardzonych, a także etapowanie realizacji zadania na 7 etapów).

Dokumentacja projektowo - kosztorysowa ma umożliwić wyodrębnienie zakresów zadań zaliczanych do kosztów kwalifikowanych i niekwalifikowanych: wynikających z „Krajowych Wytycznych dotyczących kwalifikowanych wydatków w ramach funduszy strukturalnych i Funduszu Spójności w okresie programowania 2007-2013”, oraz Wytycznych w zakresie kwalifikowania wydatków w ramach POIiŚ z dnia 19 czerwca 2007 r., opracowanych i zatwierdzonych przez Ministerstwo Rozwoju Regionalnego z dnia 26 czerwca 2007r. (strona internetowa: www.mrr.gov.pl).

Dokumentacje projektowo-kosztorysowe wraz ze wszystkimi opracowaniami należy sporządzić w wersji papierowej (w 6 egz., - natomiast kosztorysy inwestorskie w 2 egz.), a także w wersji elektronicznej na nośniku magnetycznym w formacie PDF, MS OFFICE, (przedmiar robót i kosztorys inwestorski w wersji elektronicznej na nośniku magnetycznym w programie kosztorysowym umożliwiającym otwarcie i obróbkę w programie „NORMA–PRO”, „NORMA 3”).

Wykonawca jest zobowiązany do wykonania opracowań w zakresie, standardzie, formie i dokładności zgodnych z wymogami obowiązującymi dla przedsięwzięć aplikujących o wsparcie ze środków Funduszu Spójności, z uwzględnieniem wszelkich, aktualnych wytycznych Instytucji Zarządzającej Programu Operacyjnego „Infrastruktura i Środowisko” na lata 2007-2013 oraz Instytucji Pośredniczącej we wdrażaniu Osi Priorytetowej I tego programu.

Wykonawca w opracowanej dokumentacji projektowo - kosztorysowej nie może wskazywać znaków towarowych, patentów lub pochodzenia określając przedmiot zamówienia, chyba, że jest to uzasadnione specyfiką przedmiotu zamówienia i nie można użyć dostatecznie dokładnych określeń, a wskazaniu takiemu towarzyszą wyrazy „lub równoważny”.

Przed uzyskaniem decyzji pozwolenia na budowę wykonawca jest zobowiązany uzyskać innego rodzaju decyzje administracyjne wynikające z przepisów szczególnych (ustawa Prawo wodne, ustawa Prawo ochrony środowiska, ustawa o drogach publicznych itp.)

Wykonawca będzie zobowiązany w imieniu Zamawiającego do uzyskania kompletu umów, (w oparciu o wzór umowy opracowany przez Zamawiającego), zawartych z właścicielami gruntu – do prawa dysponowania terenem na czas prowadzenia robót budowlanych objętych dokumentacją projektową.

Dokumentację projektową należy sporządzić zgodnie z Rozporządzeniem Ministra Infrastruktury z dn. 02.09.2004 r., w sprawie szczegółowego zakresu i formy dokumentacji projektowej, specyfikacji technicznych wykonania i odbioru robót budowlanych (Dz. U. Nr 202, poz. 2072).

II. Wykonanie dodatkowych opracowań do posiadanej dokumentacji budowlano – wykonawczej: „kanalizacji sanitarnej do planowanej oczyszczalni "Wschód" w Bujakowie wraz z kanalizacją deszczową w ul. Zbożowej w Mikołowie” (sieci + przyłącza) w zakresie:

- dokumentacji z badań geotechnicznych podłoża gruntowego pod zaprojektowaną kanalizację (dla zakresu nie zrealizowanego – kanalizacji sanitarnej),
- operatu wodnoprawnego na odprowadzanie wód deszczowych z ul. Zbożowej,
- projektu organizacji ruchu na czas prowadzenia robót budowlanych,
- specyfikacji technicznych wykonania i odbioru robót budowlanych w zakresie, o którym mowa w § 14 cyt. Rozporządzenia,
- przedmiarów robót, (uwzględniających etapowanie robót), oraz zmiany w terenie, min. wynikające z badań geotechnicznych, zmiany zabudowy - o ewentualnie nowe przyłącza, odtworzenie nawierzchni, odtworzenie utwardzonych wjazdów do posesji, po wykonanej kanalizacji,
- projektów wykonawczych - na zakres wynikający ze zmian w terenie, a nie objętych w.w. projektem, (dla przyszłego zgłoszenia tych robót),
- kosztorysów inwestorskich, uwzględniających etapowanie robót, wykonanych zgodnie z Rozporządzeniem Ministra Infrastruktury z 18.05.2004 r. w sprawie określenia metod i podstaw sporządzania kosztorysu inwestorskiego, obliczania planowanych kosztów prac projektowych oraz planowanych kosztów robót budowlanych określonych w programie funkcjonalno – użytkowym (Dz. U. Nr 130, poz. 1389).

Wykonanie dodatkowych opracowań należy sporządzić w wersji papierowej (w 4 egz., natomiast kosztorysy inwestorskie w 2 egz.), a także w wersji elektronicznej na nośniku magnetycznym w formacie PDF, MS OFFICE, (przedmiar robót i kosztorys inwestorski w wersji elektronicznej na nośniku magnetycznym w programie kosztorysowym umożliwiającym otwarcie i obróbkę w programie „NORMA-PRO”, „NORMA 3”).

III. Dodatkowo projektant będzie zobowiązany do dwukrotnej aktualizacji wszystkich kosztorysów inwestorskich w terminie 14 dni, licząc od daty powiadomienia przez Zamawiającego.

IV. Przedmiot zamówienia obejmuje również sprawowanie przez Wykonawcę nadzoru autorskiego, zgodnie z art. 20 ust. 1 pkt 4 ustawy Prawo budowlane.

4. Oferty częściowe i podwykonawcy:

Nie dopuszcza się częściowego składania ofert.

Dopuszcza się możliwość zatrudnienia podwykonawców.

5. Przewidywane zamówienia uzupełniające i okoliczności, po których zaistnieniu będą udzielane:

Nie przewiduje się.

6. Oferty wariantowe:

Nie dopuszcza się ofert wariantowych.

7. Termin wykonania zamówienia:

do 25.09.2008 r. - (opracowanie kompletnej dokumentacji projektowo – kosztorysowych wraz z uzyskaniem ostatecznych decyzji pozwolenia na budowę w wykonanie dodatkowych opracowań do posiadanej dokumentacji budowlano – wykonawczej.

Za wykonanie zamówienia przyjmuje się termin dostarczenia do Zamawiającego ostatecznej decyzji pozwolenia na budowę wraz z kompletną dokumentacją projektową, specyfikacją techniczną wykonania i odbioru robót budowlanych oraz kosztorysem inwestorskim i innymi niezbędnymi decyzjami, pozwoleniami i uzgodnieniami.

8. Warunki udziału w postępowaniu i opis sposobu oceny spełniania tych warunków:

- 8.1 posiadanie aktualnego odpisu z właściwego rejestru albo aktualnego zaświadczenia o wpisie do ewidencji działalności gospodarczej wystawionego nie wcześniej niż 6 miesięcy przed upływem terminu składania ofert;
- 8.2 posiadanie aktualnej informacji z Krajowego Rejestru Karnego w zakresie określonym, w art. 24 ust. 1 pkt 4 – 8 ustawy Prawo zamówień publicznych, wystawionej nie wcześniej niż 6 miesięcy przed upływem terminu składania ofert
- 8.3 posiadanie aktualnej informacji z Krajowego Rejestru Karnego w zakresie określonym w art. 24 ust. 1 pkt 9 ustawy, wystawionej nie wcześniej niż 6 miesięcy przed upływem składania ofert;
- 8.4 przedstawienie aktualnego zaświadczenia z Urzędu Skarbowego oraz ZUS lub Kasy Rolniczego Ubezpieczenia Społecznego potwierdzających odpowiednio, że wykonawca nie zalega z opłacaniem podatków, opłat oraz składek na ubezpieczenie zdrowotne i społeczne, lub zaświadczenia, że uzyskał przewidziane prawem zwolnienie, odroczenie lub rozłożenie na raty zaległych płatności, lub wstrzymanie w całości wykonania decyzji organu podatkowego - wystawione nie wcześniej niż 3 miesiące przed upływem terminu składania ofert;
- 8.5 dysponowanie minimum 1 osobą posiadającą uprawnienia budowlane do projektowania w specjalności instalacyjnej w zakresie sieci, instalacji i urządzeń wodociągowych i kanalizacyjnych bez ograniczeń, wraz z aktualną na dzień otwarcia ofert przynależnością do właściwej Izby Samorządu Zawodowego;
- 8.6 dysponowanie minimum 1 osobą posiadającą uprawnienia budowlane do projektowania w specjalności instalacyjnej w zakresie sieci, instalacji i urządzeń elektrycznych i elektroenergetycznych, wraz z aktualną na dzień otwarcia ofert przynależnością do właściwej Izby Samorządu Zawodowego;
- 8.7 dysponowanie minimum 1 osobą posiadającą uprawnienia budowlane do projektowania w specjalności drogowej wraz z aktualną na dzień otwarcia ofert przynależnością do właściwej Izby Samorządu Zawodowego;
- 8.8 zrealizowanie w ciągu ostatnich 3 lat minimum 1 usługi wykonanej przed dniem wszczęcia postępowania o udzielenie zamówienia, a jeżeli okres prowadzenia działalności jest krótszy – w tym okresie, odpowiadających swoim rodzajem (projekt kanalizacji sanitarnej lub deszczowej) i wartością (min. 100 000,00 zł)

usługom stanowiącym przedmiot zamówienia z podaniem ich wartości, przedmiotu, dat wykonania i odbiorców, oraz załączenie dokumentów potwierdzających, że te usługi zostały wykonane należycie;

- 8.9 posiadanie niezbędnej wiedzy i doświadczenia oraz potencjału technicznego, a także dysponowanie osobami zdolnymi do wykonywania zamówienia;
- 8.10 znajdowanie się w sytuacji finansowej i ekonomicznej, zapewniającej wykonanie zamówienia - przedstawienie aktualnej informacji z banku lub spółdzielczej kasy oszczędnościowo – kredytowej, w których wykonawca posiada rachunek, potwierdzającej wysokość posiadanych środków finansowych lub zdolność kredytową wykonawcy – min. 300.000,00 zł – wystawionej nie wcześniej niż 3 miesiące przed upływem terminu składania ofert;
- 8.11 spełnianie wymagań, o których mowa w art. 22 i nie podleganie wykluczeniu z postępowania w oparciu o art. 24 ustawy „Prawo Zamówień Publicznych”;

Zamawiający ocenia spełnienie warunków udziału w postępowaniu w oparciu o ofertę Wykonawcy, która musi zawierać wszystkie oświadczenia i dokumenty potwierdzające spełnianie warunków udziału w postępowaniu, zgodnie z formułą „spełnia – nie spełnia”.

9. Wykaz oświadczeń i dokumentów potwierdzających spełnienie warunków udziału w postępowaniu:

9.1. wypełniony formularz oferty – zał. nr 1

9.2. oświadczenie o spełnianiu warunków udziału w postępowaniu – zał. 2

9.3. Dokumenty potwierdzające treść złożonych oświadczeń:

- a) aktualny odpis z właściwego rejestru albo aktualne zaświadczenie o wpisie do ewidencji działalności gospodarczej, **wystawione nie wcześniej niż 6 miesięcy przed upływem terminu składania ofert.**
- b) aktualna informacja z Krajowego Rejestru Karnego w zakresie określonym, w art. 24 ust. 1 pkt 4 – 8 ustawy Prawo zamówień publicznych, **wystawiona nie wcześniej niż 6 miesięcy przed upływem terminu składania ofert;**
- c) aktualna informacja z Krajowego Rejestru Karnego w zakresie określonym w art. 24 ust. 1 pkt 9 ustawy, **wystawiona nie wcześniej niż 6 miesięcy przed upływem składania ofert;**
- d) zaświadczenia z Urzędu Skarbowego oraz ZUS lub Kasy Rolniczego Ubezpieczenia Społecznego potwierdzające odpowiednio, że wykonawca nie zalega z opłacaniem podatków, opłat oraz składek na ubezpieczenie zdrowotne i społeczne, lub zaświadczenia, że uzyskał przewidziane prawem zwolnienie, odroczenie lub rozłożenie na raty zaległych płatności, lub wstrzymanie w całości wykonania decyzji organu podatkowego- **wystawione nie wcześniej niż 3 miesiące przed upływem terminu składania ofert;**
- e) odpisy uprawnień budowlanych, zgodnie z zapisem pkt 8.5, 8.6 i 8.7 siwz, wraz z aktualnymi zaświadczeniami o przynależności do właściwych Izb Samorządu Zawodowego.
- f) wykaz minimum 1, zrealizowanej w ciągu ostatnich 3 lat usługi, przed dniem wszczęcia postępowania o udzielenie zamówienia, a jeżeli okres prowadzenia działalności jest krótszy – w tym okresie, odpowiadających swoim rodzajem (projekt kanalizacji sanitarnej lub deszczowej) i wartości (min. 100 000,00 zł) usługom stanowiącym przedmiot zamówienia z podaniem ich wartości, przedmiotu, dat wykonania i odbiorców, oraz załączenie dokumentów potwierdzających, że te usługi zostały wykonane należycie – zał. nr 3.
- g) aktualna informacja z banku lub spółdzielczej kasy oszczędnościowo – kredytowej, w których wykonawca posiada rachunek, potwierdzająca wysokość posiadanych

środków finansowych lub zdolność kredytową wykonawcy – min. 300.000,00 zł –
wystawiona nie wcześniej niż 3 miesiące przed upływem terminu składania ofert.

UWAGA:

Powyższe dokumenty należy przedstawić w formie oryginałów lub kserokopii poświadczonych za zgodność z oryginałem przez wykonawcę.

W przypadku oferty wspólnej niezbędne jest ustanowienie pełnomocnika do reprezentowania wykonawców w postępowaniu.

O ile wykonawca działa poprzez pełnomocnika pełnomocnictwo należy przedłożyć w oryginale lub potwierdzone notarialnie.

10. Sposób porozumiewania się zamawiającego z wykonawcami oraz przekazywania oświadczeń i dokumentów, osoby upoważnione do porozumiewania się z wykonawcami:

Wszelkie oświadczenia, wnioski, zawiadomienia i informacje przekazywane będą za pomocą faksu – nr faksu 032/2180553

Ewentualną korespondencję pisemną kierować na adres:

Zakład Inżynierii Miejskiej Sp. z o.o., ul. Kolejowa 4, 43-190 Mikołów

Sprawy merytoryczne:

- Jadwiga Koźluk (tel: 032/218 02 08) i Michał Majnusz (tel.218 05 56)
w godz. od 900 – 1500

Sprawy formalnoprawne:

- Andrzej Muszyński (tel: 032/3248406 w godz. od 800 – 1500)

11. Wymagania dotyczące wadium:

Zamawiający żąda wniesienie wadium w wysokości 9 000,00 złotych [słownie: dziewięć tysięcy złotych] nie później niż do upływu terminu składania ofert, w formach o jakich mowa w art. 45 ust. 6 ustawy „Prawo zamówień publicznych”.

Wadium wnoszone w pieniądzu **należy wpłacić przelewem** na konto Zakładu Inżynierii Miejskiej Sp. z o.o:

ING Bank Śląski o/Mikołów
Nr 69 1050 1634 1000 0022 0678 0153

Środki będą ulokowane na rachunku nie oprocentowanym.

Za skutecznie wniesione wadium w pieniądzu uważa się wadium znajdujące się /zaksięgowane/ do upływu terminu składania ofert na rachunku Zamawiającego.

W przypadku uchybienia temu terminowi zamawiający uzna, że wadium nie zostało skutecznie wniesione.

Pozostałe formy wadium, tj:

- poręczenia bankowe,
- gwarancje bankowe,
- gwarancje ubezpieczeniowe,

poręczenia udzielane przez podmioty, o których mowa w art.6^b ust. 5 pkt 2 ustawy z dnia 9 listopada 2000r. o utworzeniu Polskiej Agencji Rozwoju Przedsiębiorczości (Dz. U. Nr 109, poz. 1158 oraz z 2002r. Nr 25, poz. 253, nr 66, poz.596 i Nr 216, poz. 1824 z późn. zmianami) należy złożyć do depozytu w Zakładzie Inżynierii Miejskiej Sp. z o.o., pokój 103, w wysokości stanowiącej równowartość kwoty 9 000,00 zł, nie później niż do upływu terminu składania ofert.

12. Termin związania ofertą:

60 dni od terminu składania ofert.

13. Sposób przygotowania oferty:

Oferta winna składać się z dokumentów i oświadczeń potwierdzających spełnianie warunków udziału w postępowaniu, o których mowa w pkt 9.1, 9.2 siwz :

1. formularza oferty

2. oświadczenia o spełnianiu warunków udziału w postępowaniu

i dokumentów, o których mowa w pkt 9.3 lit. „a, b, c, d, e, f, g” specyfikacji istotnych warunków zamówienia.

W przypadku zatrudniania podwykonawców należy wypełnić Zał. nr 4 do specyfikacji istotnych warunków zamówienia, wskazując, które części zamówienia będą wykonywane przez podwykonawców.

Oferta winna być sporządzona w języku polskim i napisana pismem czytelnym. Zamawiający nie wyraża zgody na składanie ofert w postaci elektronicznej.

Wszystkie elementy oferty powinny być podpisane przez osobę /osoby/ uprawnioną/e/ do występowania w imieniu wykonawcy i zaciągania w jego imieniu zobowiązań.

W przypadku spółki cywilnej wszystkie dokumenty winny być podpisane przez wszystkich wspólników.

Zamawiający dopuszcza możliwość złożenia w ofercie własnych druków wykonawcy, pod warunkiem zachowania zakresu informacji wymaganych w drukach zamawiającego.

Cena ofertowa powinna być podana cyfrowo i słownie.

Każdy wykonawca może złożyć w niniejszym przetargu tylko jedną ofertę pod rygorem wykluczenia z przetargu.

Wszystkie strony oferty, powinny być spięte (zszyte) w sposób zapobiegający możliwości dekompletacji oferty.

Zaleca się sporządzenie spisu zawartości oferty i ponumerowanie stron.

Dokumenty sporządzone w języku obcym muszą być złożone wraz z ich tłumaczeniem potwierdzonym przez wykonawcę.

Ofertę należy składać w nieprzejrzystej, zamkniętej kopercie opisanej:

„Oferta PN - 5/P/2007/JRP Opracowanie dokumentacji projektowo – kosztorysowej zadania zapewnienie prawidłowej gospodarki wodno – ściekowej miasta Mikołów dla obszaru zlewni sołectwa Bujaków II, Bujaków I”.

Na kopercie zamieścić adnotację „nie otwierać przed 02.10.2007 r.”.

Na kopercie można zamieścić dane adresowe wykonawcy.

14. Miejsce oraz termin składania i otwarcia ofert:

Oferty należy składać na adres Zakład Inżynierii Miejskiej Sp. z o.o., ul. Kolejowa 4, 43-190 Mikołów do dnia 02.10.2007r. do godz. 13:00, w przypadku przesyłek pocztowych należy je nadać z odpowiednim wyprzedzeniem – liczy się data i godz. doręczenia przesyłki Zamawiającemu.

Oferty złożone po terminie będą zwrócone wykonawcy bez rozpatrzenia.

Otwarcie ofert nastąpi w dniu 02.10.2007 r. o godz. 14⁰⁰ w Zakładzie Inżynierii Miejskiej Sp. z o.o., ul. Kolejowa 4, 43-190 Mikołów.

15. Opis sposobu obliczenia ceny:

Wykonawca powinien podać cenę ryczałtową za wykonanie całego zamówienia (opracowania wymienione w pkt 3 siwz i sprawowanie nadzoru autorskiego).

Zamawiający żąda odrębnego wycenienia kosztów:

- A) Wykonania dokumentacji projektowo – kosztorysowych,
- B) Wykonania dwukrotnej aktualizacji kosztorysów inwestorskich,
- C) Sprawowania nadzoru autorskiego przez okres realizacji inwestycji,

Danymi wyjściowymi do wyceny oferty są:

1. Orientacja skali 1:20 000 z zaznaczonym obszarem do projektowania.
2. Ogólna koncepcja gospodarki ściekowej gminy i miasta Mikołów (z roku 2000),

3. Plan Zagospodarowania Przestrzennego Gminy Mikołów
4. Projekt wykonawczy kanalizacji sanitarnej do planowanej oczyszczalni „Wschód” w Bujakowie wraz z kanalizacją deszczową w ul. Zbożowej w Mikołowie (sieci + przyłącza)
5. Geodezyjna inwentaryzacja powykonawcza wykonanej kanalizacji w rejonie ul. Zbożowej i Szkolnej – plan sytuacyjny w skali 1:1000
6. Oględziny w terenie.

Materiały do pobrania ze strony internetowej Urzędu Miasta Mikołowa www.bip.mikolow.um.gov.pl

Stawka podatku VAT: 22%

16. Opis kryteriów wyboru oferty oraz sposób oceny ofert:

Jako kryterium wyboru oferty przyjmuje się kryterium najniższej ceny za wykonanie całego przedmiotu zamówienia.

Punktacja wg wzoru:

$$\frac{CN}{CO} \times 100 = \dots\dots\dots \text{punktów}$$

* wyjaśnienia: CN - cena oferty z najniższą wartością
CO - cena oferty badanej

Oferta może uzyskać maksymalnie 100 pkt.

17. Formalności po wyborze oferty w celu zawarcia umowy:

O wyborze oferty powiadomieni będą niezwłocznie wszyscy wykonawcy, którzy złożyli oferty.

Jednocześnie wyniki zostaną wywieszone na tablicy ogłoszeń i zamieszczone na stronie internetowej.

Po upływie 7 dni od zawiadomienia o wyborze oferty, lub po ostatecznym rozstrzygnięciu protestu, wybrany wykonawca zostanie zaproszony przez zamawiającego w celu podpisania umowy na warunkach podanych w załączonym projekcie umowy, stanowiącym załącznik do niniejszej specyfikacji.

18. Zabezpieczenie należytego wykonania umowy:

Zamawiający żąda wniesienia zabezpieczenia należytego wykonania umowy.

Zamawiający żąda wniesienia zabezpieczenia należytego wykonania umowy przed podpisaniem umowy w wysokości 8 % ceny całkowitej podanej w ofercie, w pieniądzu, poręczeniach bankowych, gwarancjach bankowych, gwarancjach ubezpieczeniowych lub poręczeniach udzielanych przez podmioty, o których mowa w art. 6^b ust. 5 pkt 2 ustawy z 9.11.2000 r. o utworzeniu Polskiej Agencji Rozwoju Przedsiębiorczości.

W przypadku wniesienia zabezpieczenia w pieniądzu należy wpłacić je przelewem na konto Zakładu Inżynierii Miejskiej Sp. z o.o. w Mikołowie:

ING Bank Śląski o/Mikołów 69 1050 1634 1000 0022 0678 0153

Pozostałe formy zabezpieczenia tj.:

- poręczenia bankowe,

- gwarancje bankowe,
- gwarancje ubezpieczeniowe,
- poręczenia udzielane przez podmioty, o których mowa w art. 6^b ust. 5 pkt 2 ustawy z dnia 9 listopada 2000r. o utworzeniu Polskiej Agencji Rozwoju Przedsiębiorczości (Dz. U. Nr 109, poz. 1158 oraz z 2002r. Nr 25, poz. 253, nr 66, poz.596 i Nr 216, poz. 1824)

należy złożyć do depozytu w Zakładzie Inżynierii Miejskiej, pokój nr 103.

W przypadku wniesienia zabezpieczenia należytego wykonania umowy w formie gwarancji ubezpieczeniowej lub bankowej, należy treść gwarancji przed oficjalnym jej złożeniem przedłożyć do akceptacji Zamawiającemu.

Gwarancja bankowa lub ubezpieczeniowa winna być bezwarunkowa, nieodwołalna, płatna na 1 żądanie.

Gwarancja musi zawierać:

1. nazwę Wykonawcy z adresem
2. nazwę Beneficjenta (Zamawiającego)
3. nazwę Gwaranta lub Poręczyciela
4. określenie wiarygodności zabezpieczonej gwarancją
5. zobowiązanie Gwaranta do nieodwołalnego i bezwarunkowego zapłacenia kwoty zobowiązania na pierwsze żądanie zapłat w przypadku, gdy wykonawca:
 - a) nie wykonał robót budowlanych w terminie wynikającym z umowy,
 - b) wykonał roboty budowlane objęte umową z nienależytą starannością.

Gwarant nie może uzależniać dokonywania zapłaty od spełnienia jakichkolwiek dodatkowych warunków lub też przedłożenia jakichkolwiek dokumentów.

W przypadku przedłożenia gwarancji nie odpowiadającej w/w wymaganiom zamawiający uzna, że wykonawca nie wniósł zabezpieczenia należytego wykonania umowy.

Wysokość kwoty służącej do pokrycia roszczeń w ramach rękojmi wynosi 30% kwoty zabezpieczenia.

Część zabezpieczenia gwarantująca zgodne z umową wykonanie robót zostanie zwrócona lub zwolniona w ciągu 30 dni po ich ostatecznym odbiorze. Kwota pozostawiona na zabezpieczenie roszczeń z tytułu rękojmi za wady lub gwarancji jakości w wysokości 30 % zabezpieczenia zostanie zwrócona lub zwolniona w ciągu 14 dni po upływie okresu rękojmi za wady lub gwarancji jakości i dokonaniu pozytywnego przeglądu obiektu.

19. Wzór umowy

Wzór umowy stanowi zał. do niniejszej specyfikacji

20. Pouczenie o środkach ochrony prawnej przysługujących wykonawcy w toku postępowania o udzielenie zamówienia:

Wykonawcy przysługują środki ochrony prawnej wymienione w Dziale VI, Rozdziałach 1, 2, 3, 4 ustawy „Prawo zamówień publicznych”.

21. Postanowienia końcowe.

W sprawach nieuregulowanych w niniejszej specyfikacji mają zastosowanie przepisy ustawy „Prawo zamówień publicznych” i Kodeksu Cywilnego.

FORMULARZ OFERTY

Data.....

Wykonawca.....

fax.....telefon.....

Nawiązując do ogłoszenia o przetargu nieograniczonym na wykonanie zamówienia:

Kod CPV: 74232000-4 Usługi inżynierskie w zakresie projektowania

I. Opracowanie dokumentacji projektowo – kosztorysowych dla zadania „Zapewnienie prawidłowej gospodarki wodno -ściekowej miasta Mikołów” :

1. Dokumentacja projektowo – kosztorysowa dla obszaru zlewni sołectwa Bujaków II (część Zachodnia), obejmującej rejon ulic: Ks. Franciszka Górka, Chudowska, Ludwika Spyry, Konstantego Wolnego, Nomiarki, Marzankowice, Dworska, Dworcowa.
2. Dokumentacja projektowo – kosztorysowa dla obszaru zlewni sołectwa Bujaków I (część Wschodnia), obejmującej rejon ulic: Szkolnej, Zbożowej, Radosnej, Stare Młyny, W.Korfantego, Ks. F.Górka.

II. Wykonanie dodatkowych opracowań do posiadanej dokumentacji budowlano – wykonawczej: „kanalizacji sanitarnej do planowanej oczyszczalni "Wschód" w Bujakowie wraz z kanalizacją deszczową w ul. Zbożowej w Mikołowie” (sieci + przyłącza) w zakresie:

III. Dodatkowo projektant będzie zobowiązany do dwukrotnej aktualizacji wszystkich kosztorysów inwestorskich w terminie 14 dni, licząc od daty powiadomienia przez Zamawiającego.

IV. Przedmiot zamówienia obejmuje również sprawowanie przez Wykonawcę nadzoru autorskiego, zgodnie z art. 20 ust. 1 pkt 4 ustawy Prawo budowlane.

Oferujemy wykonanie zamówienia za kwotę ryczałtową:

Lp.	Rodzaj kosztów	Wartość brutto
1.	Opracowanie dokumentacji projektowo - kosztorysowych	
2.	Sprawowanie nadzoru autorskiego	
3.	Aktualizacja kosztorysów inwestorskich	
RAZEM:		

Słownie razem:

w tym należny podatek VAT (22%).....zł

Oświadczamy, że zapoznaliśmy się ze specyfikacją istotnych warunków zamówienia i nie wnosimy do niej zastrzeżeń oraz, że zdobyliśmy konieczne informacje do przygotowania oferty a także podpiszemy umowę zgodnie z projektem stanowiącym załącznik do niniejszej specyfikacji.

Oświadczamy, że uważamy się za związanych niniejszą ofertą na czas wskazany w specyfikacji istotnych warunków zamówienia tj. 60 dni.

.....
pieczęćka i podpis wykonawcy

OŚWIADCZENIE Dot. postępowania o udzielenie zamówienia publicznego:

Kod CPV: 74232000-4 Usługi inżynierskie w zakresie projektowania

- I. Opracowanie dokumentacji projektowo – kosztorysowych dla zadania „Zapewnienie prawidłowej gospodarki wodno -ściekowej miasta Mikołów” :
 1. Dokumentacja projektowo – kosztorysowa dla obszaru zlewni sołectwa Bujaków II (część Zachodnia), obejmującej rejon ulic: Ks. Franciszka Górka, Chudowska, Ludwika Spyry, Konstantego Wolnego, Nomiarki, Marzankowice, Dworska, Dworcowa.
 2. Dokumentacja projektowo – kosztorysowa dla obszaru zlewni sołectwa Bujaków I (część Wschodnia), obejmującej rejon ulic: Szkolnej, Zbożowej, Radosnej, Stare Młyny, W.Korfantego, Ks. F.Górka.
- II. Wykonanie dodatkowych opracowań do posiadanej dokumentacji budowlano – wykonawczej: „kanalizacji sanitarnej do planowanej oczyszczalni "Wschód" w Bujakowie wraz z kanalizacją deszczową w ul. Zbożowej w Mikołowie” (sieci + przyłącza) w zakresie:
- III. Dodatkowo projektant będzie zobowiązany do dwukrotnej aktualizacji wszystkich kosztorysów inwestorskich w terminie 14 dni, licząc od daty powiadomienia przez Zamawiającego.
- IV. Przedmiot zamówienia obejmuje również sprawowanie przez Wykonawcę nadzoru autorskiego, zgodnie z art. 20 ust. 1 pkt 4 ustawy Prawo budowlane.

Oświadczam że:

1. Posiadam aktualny odpis z właściwego rejestru albo aktualnego zaświadczenia o wpisie do ewidencji działalności gospodarczej wystawionego nie wcześniej niż 6 miesięcy przed upływem terminu składania ofert;
2. Posiadam aktualną informację z Krajowego Rejestru Karnego w zakresie określonym, w art. 24 ust. 1 pkt 4 – 8 ustawy Prawo zamówień publicznych, wystawioną nie wcześniej niż 6 miesięcy przed upływem terminu składania ofert;
3. Posiadam aktualną informację z Krajowego Rejestru Karnego w zakresie określonym w art. 24 ust.
4. Posiadam aktualne zaświadczenia z Urzędu Skarbowego oraz ZUS lub Kasy Rolniczego Ubezpieczenia Społecznego potwierdzające odpowiednio, że wykonawca nie zalega z opłacaniem podatków, opłat oraz składek na ubezpieczenie zdrowotne i społeczne, lub zaświadczenia, że uzyskał przewidziane prawem zwolnienie, odroczenie lub rozłożenie na raty zaległych płatności, lub wstrzymanie w całości wykonania decyzji organu podatkowego-wystawione nie wcześniej niż 3 miesiące przed upływem terminu składania ofert;
5. Dysponuję minimum 1 osobą posiadającą uprawnienia budowlane do projektowania w specjalności instalacyjnej w zakresie sieci, instalacji i urządzeń wodociągowych i kanalizacyjnych bez ograniczeń, wraz z aktualną na dzień otwarcia ofert przynależnością do właściwej Izby Samorządu Zawodowego;
6. Dysponuję minimum 1 osobą posiadającą uprawnienia budowlane do projektowania w specjalności instalacyjnej w zakresie sieci, instalacji i urządzeń elektrycznych i elektroenergetycznych, wraz z aktualną na dzień otwarcia ofert przynależnością do właściwej Izby Samorządu Zawodowego;
7. Dysponuję minimum 1 osobą posiadającą uprawnienia budowlane do projektowania w specjalności drogowej wraz z aktualną na dzień otwarcia ofert przynależnością do właściwej Izby Samorządu Zawodowego;
8. Zrealizowałem w ciągu ostatnich 3 lat minimum 1 usługę wykonaną przed dniem wszczęcia postępowania o udzielenie zamówienia, a jeżeli okres prowadzenia działalności jest krótszy – w tym okresie, odpowiadającą swoim rodzajem (projekt kanalizacji sanitarnej lub deszczowej) i wartością (min. 100.000,00 zł) usługom stanowiącym przedmiot zamówienia;
9. Posiadam niezbędną wiedzę i doświadczenie oraz potencjał techniczny, a także dysponuję osobami zdolnymi do wykonywania zamówienia;
10. Znajduję się w sytuacji finansowej i ekonomicznej, zapewniającej wykonanie zamówienia - posiadam aktualną informację z banku lub spółdzielczej kasy oszczędnościowo – kredytowej, potwierdzającą wysokość posiadanych środków finansowych lub zdolność kredytową – min. 300.000,00 zł – wystawioną nie wcześniej niż 3 miesiące przed upływem terminu składania ofert;
11. Spełniam wymagania, o których mowa w art. 22 i nie podlegam wykluczeniu z postępowania w oparciu o art. 24 ustawy „Prawo Zamówień Publicznych”.

.....
Podpis i pieczęć wykonawcy

Wykaz min. 1 usługi w okresie ostatnich 3 lat przed dniem wszczęcia postępowania o udzielenie zamówienia, a jeżeli okres prowadzenia działalności jest krótszy – w tym okresie, odpowiadających swoim rodzajem (projekt kanalizacji sanitarnej lub deszczowej) i wartością (min.100.000,00 zł) przedmiotowi zamówienia

Lp.	Odbiorca usługi nazwa i adres	Przedmiot usługi	Wartość zł	Data wykonania	Numer dokumentu potwierdzającego należyte wykonanie usług

.....
pieczęć i podpis wykonawcy

PODWYKONAWCY

Lp.	Rodzaj powierzony części zamówienia	Wartość powierzony części zamówienia

OŚWIADCZENIE

1. W zakresie realizacji przedmiotu zamówienia i zobowiązań wynikających z tyt. gwarancji i rękojmi, Generalny Wykonawca odpowiedzialny będzie wobec Zamawiającego za wszelkie działania i zaniechania Podwykonawców jak za własne działania lub zaniechania, zgodnie z przepisami Kodeksu Cywilnego
2. Generalny Wykonawca będzie przeprowadzał we własnym zakresie wszelkie rozliczenia finansowe świadczeń realizowanych przez Podwykonawców w ramach umowy.

.....
pieczętka i podpis i wykonawcy

UMOWA

Zawarta w dniu2007 r. w Mikołowie, pomiędzy:

Zakładem Inżynierii Miejskiej Sp. z o.o. z siedzibą w Mikołowie, ul. Kolejowa 4, reprezentowaną przez Prezesa Zarządu - mgr inż. Władysława Spyrkę zwaną dalej Zamawiającym

a

..... z siedzibą..... przy

zwanym dalej Wykonawcą .

§ 1

Zamawiający zleca, a Wykonawca przyjmuje do wykonania w oparciu o przeprowadzone postępowanie w trybie przetargu nieograniczonego:

Kod CPV: 74232000-4 Usługi inżynierskie w zakresie projektowania

I. Opracowanie dokumentacji projektowo – kosztorysowych dla zadania „Zapewnienie prawidłowej gospodarki wodno -ściekowej miasta Mikołów” :

1. Dokumentacja projektowo – kosztorysowa dla obszaru zlewni sołectwa Bujaków II (część Zachodnia), obejmującej rejon ulic: Ks. Franciszka Górka, Chudowska, Ludwika Spiry, Konstantego Wolnego, Nomiarki, Marzankowice, Dworska, Dworcowa w zakresie:

- budowy kanalizacji: sanitarnej wraz z przyłączami do budynków i deszczowej w niezbędnym zakresie dla odwodnienia wyżej wymienionego terenu,
- budowy tłoczni i przewodu tłoczego (do zaplanowanej odrębnym projektem kanalizacji w rejonie ul. Ks. Franciszka Górka),
- przebudowy sieci wodociągowej w ulicach: Ks. Franciszka Górka, Chudowska, Dworska,
- odtworzenia nawierzchni drogowych po wykonaniu kanalizacji, przebudowie sieci wodociągowej,

2. Dokumentacja projektowo – kosztorysowa dla obszaru zlewni sołectwa Bujaków I (część Wschodnia), obejmującej rejon ulic: Szkolnej, Zbożowej, Radosnej, Stare Młyny, W.Korfantego, Ks. F.Górka, w zakresie:

- budowy tłoczni ścieków, (w miejscu planowanej oczyszczalni ścieków) i przewodu tłoczego (do planowanej kanalizacji sanitarnej w ul. Wojciecha Korfantego),
- kanalizacji deszczowej w niezbędnym zakresie dla odwodnienia terenu, (równolegle do trasy zaprojektowanej odrębnym projektem kanalizacji sanitarnej), w drugiej linii zabudowy ul. Ks. Franciszka Górka,
- odtworzenia nawierzchni drogowych po wykonaniu kanalizacji,

Dokumentacja projektowo - kosztorysowa ma składać się z:

- projektów budowlanych w zakresie uwzględniającym specyfikę robót budowlanych, wraz z aktualizacją podkładów mapowych uwzględniających S+W+U+E dla zakresu objętego projektem,
- projektów wykonawczych uzupełniających i uszczegóławiających projekt budowlany w zakresie i stopniu dokładności niezbędnym do sporządzenia przedmiaru robót, kosztorysu inwestorskiego, przygotowania oferty przez wykonawcę i realizacji robót budowlanych, w tym projektów wykonawczych na odtworzenie nawierzchni utwardzonych na całej szerokości drogi, uwzględniających konstrukcję drogi i sposób jej odwodnienia, dla nieutwardzonych przewidzieć tylko odtworzenie (z warstwą piasku

- o gr.12 cm, dwie warstwy z kamienia łamanego lub żuźla wielkopieczowego wraz z zaklinowaniem górnej warstwy klincem lub destruktem asfaltowym),
- badań geotechnicznych podłoża gruntowego pod projektowaną kanalizację,
- operatu wodnoprawnego na wykonanie urządzeń wodnych i odprowadzanie wód deszczowych, a także ewentualne odwodnienie wykopów na czas prowadzenia robót wynikające z przepisów Prawo wodne,
- specyfikacji technicznych wykonania i odbioru robót budowlanych w zakresie, o którym mowa w § 14 cyt. Rozporządzenia,
- przedmiarów robót składających się z części, o których mowa w § 6 cyt. Rozporządzenia,
- informacji dotyczącej bezpieczeństwa i ochrony zdrowia,
- projektu organizacji ruchu na czas prowadzenia robót budowlanych,
- specyfikacji technicznych wykonania i odbioru robót budowlanych w zakresie, o którym mowa w § 14 cyt. Rozporządzenia,
- kosztorysów inwestorskich wykonanych zgodnie z Rozporządzeniem Ministra Infrastruktury z 18.05.2004 r. w sprawie określenia metod i podstaw sporządzania kosztorysu inwestorskiego, obliczania planowanych kosztów prac projektowych oraz planowanych kosztów robót budowlanych określonych w programie funkcjonalno – użytkowym (Dz. U. Nr 130, poz. 1389).

Zakres obydwu opracowań obejmuje również uzyskanie decyzji administracyjnych koniecznych do realizacji łącznie z pozwoleniem na budowę.

Opracowane dokumentacje projektowo - kosztorysowe mają uwzględniać etapowanie realizacji inwestycji, (na 7 etapów: podział przedmiarowy i kosztorysowy). Przedmiary i kosztorysy muszą uwzględniać podział kosztów (oddzielne: dla sieci kanalizacji sanitarnej, przyłączy; kanalizacji deszczowej z podziałem na realizację: we wspólnym wykopie i poza przebiegiem kanalizacji sanitarnej, na przebudowę sieci wodociągowej, wraz z odtworzeniem nawierzchni – utwardzonych i nieutwardzonych, a także etapowanie realizacji zadania na 7 etapów).

Dokumentacja projektowo - kosztorysowa ma umożliwić wyodrębnienie zakresów zadań zaliczanych do kosztów kwalifikowanych i niekwalifikowanych: wynikających z „Krajowych Wytycznych dotyczących kwalifikowanych wydatków w ramach funduszy strukturalnych i Funduszu Spójności w okresie programowania 2007-2013”, oraz Wytycznych w zakresie kwalifikowania wydatków w ramach POIiŚ z dnia 19 czerwca 2007 r., opracowanych i zatwierdzonych przez Ministerstwo Rozwoju Regionalnego z dnia 26 czerwca 2007r. (strona internetowa: www.mrr.gov.pl).

Dokumentacje projektowo-kosztorysowe wraz ze wszystkimi opracowaniami należy sporządzić w wersji papierowej (w 6 egz., - natomiast kosztorysy inwestorskie w 2 egz.), a także w wersji elektronicznej na nośniku magnetycznym w formacie PDF, MS OFFICE, (przedmiar robót i kosztorys inwestorski w wersji elektronicznej na nośniku magnetycznym w programie kosztorysowym umożliwiającym otwarcie i obróbkę w programie „NORMA–PRO”, „NORMA 3”).

Wykonawca jest zobowiązany do wykonania opracowań w zakresie, standardzie, formie i dokładności zgodnych z wymogami obowiązującymi dla przedsięwzięć aplikujących o wsparcie ze środków Funduszu Spójności, z uwzględnieniem wszelkich, aktualnych wytycznych Instytucji Zarządzającej Programu Operacyjnego „Infrastruktura i Środowisko” na lata 2007-2013 oraz Instytucji Pośredniczącej we wdrażaniu Osi Priorytetowej I tego programu.

Wykonawca w opracowanej dokumentacji projektowo - kosztorysowej nie może wskazywać znaków towarowych, patentów lub pochodzenia określając przedmiot zamówienia, chyba, że jest to uzasadnione specyfiką przedmiotu zamówienia i nie można użyć dostatecznie dokładnych określeń, a wskazaniu takiemu towarzyszą wyrazy „lub równoważny”.

Przed uzyskaniem decyzji pozwolenia na budowę wykonawca jest zobowiązany uzyskać innego rodzaju decyzje administracyjne wynikające z przepisów szczególnych (ustawa Prawo wodne, ustawa Prawo ochrony środowiska, ustawa o drogach publicznych itp.)

Wykonawca będzie zobowiązany w imieniu Zamawiającego do uzyskania kompletu umów, (w oparciu o wzór umowy opracowany przez Zamawiającego), zawartych z właścicielami gruntu – do prawa dysponowania terenem na czas prowadzenia robót budowlanych objętych dokumentacją projektową.

Dokumentację projektową należy sporządzić zgodnie z Rozporządzeniem Ministra Infrastruktury z dn. 02.09.2004 r., w sprawie szczegółowego zakresu i formy dokumentacji projektowej, specyfikacji technicznych wykonania i odbioru robót budowlanych (Dz. U. Nr 202, poz. 2072).

II. Wykonanie dodatkowych opracowań do posiadanej dokumentacji budowlano – wykonawczej: „kanalizacji sanitarnej do planowanej oczyszczalni "Wschód" w Bujakowie wraz z kanalizacją deszczową w ul. Zbożowej w Mikołowie” (sieci + przyłącza) w zakresie:

- dokumentacji z badań geotechnicznych podłoża gruntowego pod zaprojektowaną kanalizację (dla zakresu nie zrealizowanego – kanalizacji sanitarnej),
- operatu wodnoprawnego na odprowadzanie wód deszczowych z ul. Zbożowej,
- projektu organizacji ruchu na czas prowadzenia robót budowlanych,
- specyfikacji technicznych wykonania i odbioru robót budowlanych w zakresie, o którym mowa w § 14 cyt. Rozporządzenia,
- przedmiarów robót, (uwzględniających etapowanie robót), oraz zmiany w terenie, min. wynikające z badań geotechnicznych, zmiany zabudowy - o ewentualnie nowe przyłącza, odtworzenie nawierzchni, odtworzenie utwardzonych wjazdów do posesji, po wykonanej kanalizacji,
- projektów wykonawczych - na zakres wynikający ze zmian w terenie, a nie objętych w.w. projektem, (dla przyszłego zgłoszenia tych robót),
- kosztorysów inwestorskich, uwzględniających etapowanie robót, wykonanych zgodnie z Rozporządzeniem Ministra Infrastruktury z 18.05.2004 r. w sprawie określenia metod i podstaw sporządzania kosztorysu inwestorskiego, obliczania planowanych kosztów prac projektowych oraz planowanych kosztów robót budowlanych określonych w programie funkcjonalno – użytkowym (Dz. U. Nr 130, poz. 1389).

Wykonanie dodatkowych opracowań należy sporządzić w wersji papierowej (w 4 egz., natomiast kosztorysy inwestorskie w 2 egz.), a także w wersji elektronicznej na nośniku magnetycznym w formacie PDF, MS OFFICE, (przedmiar robót i kosztorys inwestorski w wersji elektronicznej na nośniku magnetycznym w programie kosztorysowym umożliwiającym otwarcie i obróbkę w programie „NORMA–PRO”, „NORMA 3”).

III. Dodatkowo projektant będzie zobowiązany do dwukrotnej aktualizacji wszystkich kosztorysów inwestorskich w terminie 14 dni, licząc od daty powiadomienia przez Zamawiającego.

IV. Przedmiot zamówienia obejmuje również sprawowanie przez Wykonawcę nadzoru autorskiego, zgodnie z art. 20 ust. 1 pkt 4 ustawy Prawo budowlane.

§ 2

1. Termin wykonania zamówienia:

do 25.09.2008 r. - opracowanie kompletnej dokumentacji projektowo – kosztorysowych wraz z uzyskaniem ostatecznych decyzji pozwolenia na budowę i wykonanie dodatkowych opracowań do posiadanej dokumentacji budowlano – wykonawczej)

2. Opracowanie lub jego części, stanowiące umówiony przedmiot odbioru powinny być zaopatrzone w wykaz poszczególnych opracowań oraz pisemne oświadczenie Wykonawcy, iż zostały wykonane zgodnie z umową, obowiązującymi przepisami techniczno-budowlanymi i normami oraz, że zostały wykonane w stanie kompletnym z punktu widzenia celu, któremu mają służyć.
3. O ile wykonawca uzna, że organ administracji publicznej poprzez zwłokę w działaniu lub inną czynność wyrządził mu szkodę w ramach realizacji niniejszej umowy, będzie dochodził jej naprawienia bez udziału Zamawiającego.

§ 3

Wykonawca przenosi na zamawiającego autorskie prawa majątkowe we wszystkich polach eksploatacji.

§ 4

1. Wykonawca zobowiązuje się udzielić ustnych i pisemnych informacji o zawansowaniu prac projektowych na każdorazowe żądanie Zamawiającego.
2. Zamawiający zastrzega sobie prawo do bieżącej weryfikacji proponowanych przez Wykonawcę rozwiązań technicznych materiałów i technologii. Zastosowanie konkretnych rozwiązań projektowych wymaga akceptacji Zamawiającego.
3. Prawa i obowiązki autora projektu w trakcie realizacji budowy reguluje ustawa „Prawo budowlane”.
4. Do obowiązków wykonawcy należy:
 - a) zapoznanie się z dokumentami będącymi w posiadaniu Zamawiającego przed rozpoczęciem prac projektowych,
 - b) szczegółowe sprawdzenie w terenie warunków wykonania zamówienia,
 - c) opisywanie proponowanych materiałów i urządzeń za pomocą parametrów technicznych tzn. bez podawania ich nazw, o ile to nie będzie możliwe użycie określenia „lub równoważne” i podanie parametrów uznanych za równoważne.
 - d) zastosowanie w projekcie rozwiązań standardowych skutkujących optymalizacją kosztów.
5. W ramach sprawowania nadzoru autorskiego Wykonawca zobowiązany jest do:
 - a) czuwania w toku realizacji robót budowlanych nad zgodnością rozwiązań technicznych, materiałowych i użytkowych z dokumentacją projektową; w przypadku zaproponowania przez Wykonawcę w ofercie przetargowej na wykonanie robót budowlanych materiałów lub urządzeń „równoważnych”, tzn. o parametrach nie gorszych niż przedstawione w zamawianej niniejszą umową dokumentacji projektowej – zobowiązuje się on do wydania, na etapie analizy ofert i na wniosek Zamawiającego, pisemnej opinii na temat parametrów tych materiałów lub urządzeń,
 - b) uzupełniania szczegółów dokumentacji projektowej oraz wyjaśniania Wykonawcy robót budowlanych wątpliwości powstałych w toku realizacji tych robót,
 - c) udziału w naradach technicznych – przyjmuje się, że liczba pobyków projektanta (ów) na budowie wynikać będzie z uzasadnionych potrzeb określonych każdorazowo przez Zamawiającego lub występującego w jego imieniu inspektora nadzoru, a w wyjątkowych sytuacjach – przez Wykonawcę robót budowlanych, za zgodą Zamawiającego, wykonywanych na podstawie dokumentacji projektowej będącej przedmiotem niniejszej umowy,
 - d) udziału w odbiorze poszczególnych istotnych części robót budowlanych oraz odbiorze końcowym inwestycji,
 - e) współudziału w wykonaniu przez Wykonawcę robót budowlanych, dokumentacji powykonawczej, uwzględniającej wszystkie zmiany wprowadzone do dokumentacji projektowej w trakcie realizacji

§ 5

Wykonawca może powierzyć wykonanie części prac podwykonawcy.

§ 6

1. W oparciu o przeprowadzone postępowanie strony ustaliły łączną kwotę ryczałtową wynagrodzenia w wysokości:
brutto: zł
słownie: zł
w tym należny podatek VAT (22%):
2. Na kwotę, o której mowa w ust. 1 składają się:
 - a) cena ryczałtowa brutto za wykonanie opracowań, o których mowa w § 1 umowy w wysokości: zł
 - b) cena ryczałtowa brutto za sprawowanie nadzoru autorskiego w wysokości zł.
 - c) Cena ryczałtowa brutto za aktualizację kosztorysów inwestorskich w wysokościzł.
3. Wynagrodzenie ryczałtowe będzie niezmiennie do końca trwania umowy.
4. Kwota określona w ust.1 zawiera koszt wszelkich materiałów i dokumentów niezbędnych do zrealizowania zamówienia oraz koszt uzyskania niezbędnych uzgodnień i pozwoleń.

§ 7

1. Zapłata wynagrodzenia, o którym mowa w § 6 ust. 2 lit. "a" umowy, nastąpi po uzyskaniu ostatecznej decyzji pozwolenia na budowę.
2. Zapłata wynagrodzenia, o którym mowa w § 6 ust. 2 lit. "b" umowy, będzie regulowana w oparciu o wystawione faktury częściowe, w wysokościach proporcjonalnych do zakresu wykonanych robót budowlanych, pod warunkiem, że faktura końcowa za pełnienie nadzoru nie może być niższa niż 20% kwoty, wynagrodzenia ryczałtowego za nadzór.
3. Zapłata wynagrodzenia, o którym mowa w § 6 ust. 2 lit. "c" umowy, nastąpi po sporządzeniu jednokrotnej aktualizacji w wysokości 40% kwoty wymienionej za aktualizacje kosztorysów, 60% kwoty po wykonaniu drugiej aktualizacji.
4. Wykonawca nie może bez pisemnej zgody Zamawiającego dokonać przelewu wierzytelności na rzecz osoby trzeciej.
5. Wykonawca ma obowiązek usunięcia na własny koszt wszelkich wad i usterek w opracowanej przez siebie dokumentacji projektowej w terminie wskazanym przez Zamawiającego.
6. Powielanie, reprodukcja przedmiotu zamówienia przez Zamawiającego dla celów realizacji inwestycji nie wymaga odrębnej zgody Wykonawcy.
7. Termin płatności faktury – do 30 dni od daty dostarczenia do Zamawiającego. Fakturę można wystawić po obustronnym podpisaniu protokołu odbioru.

§ 8

1. Zamawiający oświadcza, że posiada środki finansowe na realizację przedmiotu umowy.
2. Należność za wykonanie przedmiotu zamówienia będzie płatna z konta Zamawiającego na konto Wykonawcy wskazane w fakturach.

§ 9

1. Wykonawca wniósł zabezpieczenie należytego wykonania umowy w kwocie w formie

2. Część zabezpieczenia gwarantująca zgodne z umową wykonanie robót zostanie zwrócona lub zwolniona w ciągu 30 dni po ich ostatecznym odbiorze. Kwota pozostawiona na zabezpieczenie roszczeń z tytułu rękojmi za wady lub gwarancji jakości w wysokości 30 % zabezpieczenia zostanie zwrócona lub zwolniona w ciągu 14 dni po upływie okresu rękojmi za wady i gwarancji jakości.

§ 10

1. Do kierowania i koordynowania pracami projektowymi z ramienia Wykonawcy wyznacza się Projektanta

2. Jako koordynatora Zamawiającego w zakresie wykonywania obowiązków umownych wyznacza się

§ 11

Zamawiający wspólnie z Wykonawcą rozszerzają odpowiedzialność Wykonawcy z tytułu gwarancji jakości i rękojmi za wady przedmiotu umowy do dnia odbioru końcowego robót budowlanych wykonanych na podstawie opracowanej dokumentacji, lecz nie dłużej niż do 31.12.2013 r.

§ 12

1. Wykonawca jest zobowiązany do zapłaty Zamawiającemu kar umownych:

- za zwłokę w wykonaniu przedmiotu zamówienia - w wysokości 0,1 % wynagrodzenia netto określonego w § 6 ust. 1 za każdy dzień zwłoki, licząc od terminu ustalonego w § 2 ust. 1 umowy,
- za zwłokę w usunięciu wad projektowych w wysokości 0,1% wynagrodzenia netto określonego w § 6 ust. 1 za każdy dzień zwłoki, licząc od ustalonego przez strony terminu na usunięcie wad przez Wykonawcę,
- za odstąpienie od umowy przez Wykonawcę z przyczyn, za które ponosi on odpowiedzialność – w wysokości 30% wynagrodzenia netto określonego w § 6 ust. 1,
- za odstąpienie od umowy przez Zamawiającego, z przyczyn, za które odpowiedzialność ponosi Wykonawca – w wysokości 30% wynagrodzenia netto określonego w § 6 ust. 1,
- za niestawienie się na narady techniczne, o których mowa w § 4 ust. 5c. – w wysokości 500,00 zł za pierwszą nieobecność, a za każdą następną o 100% więcej kwoty poprzedniej kary wynikającej z tejże nieobecności.

2. Zamawiający zobowiązany jest zapłacić Wykonawcy karę umowną za odstąpienie od umowy ze swojej winy – w wysokości 30% wynagrodzenia netto określonego w § 6 ust. 1 umowy, z wyjątkiem przypadków określonych w art. 145 ustawy Prawo Zamówień Publicznych.

3. Strony przewidują możliwość dochodzenia odszkodowania uzupełniającego, jeżeli kary umowne nie pokrywają poniesionej szkody.

4. Należność z tytułu kar umownych Zamawiający potrąci z faktury wystawionej przez Wykonawcę.

§ 13

W sprawach nieuregulowanych niniejszą umową mają zastosowanie przepisy ustawy Prawo zamówień publicznych i Kodeksu Cywilnego.

§ 14

Sprawy sporne wynikające z treści niniejszej umowy strony poddają pod rozstrzygnięcie właściwego miejscowo dla Zamawiającego sądu powszechnego.

§ 15

Wszelkie zmiany umowy wymagają formy pisemnej.

§ 16

Umowę sporządzono w czterech jednobrzmiących egzemplarzach, z których trzy otrzymuje Zamawiający, a jeden Wykonawca.

ZAMAWIAJĄCY

WYKONAWCA



SYTUACJA cz. VI

SYTUACJA cz. III

SYTUACJA cz. IV

ul. Korfańskiego

SYTUACJA cz. I

SYTUACJA cz. II

ul. Starych Młynów

UWAGA.

RYNKOWA KANALIZACJA
SANITARNA I DESZCZOWA.
D.G. ZAŁĄCZONYCH
INWENTARYZACJI.

ul. Ks. Górka

ul. Zbozowa

ul. Radosna

ul. Szkolna

ul. Sośnia Góra

SYTUACJA cz. V

SYTUACJA cz. VII



ZAKŁAD USŁUG TECHNICZNO-BUDOWLANYCH
"TECHBUD"

INWESTOR: U. M. MIKOŁÓW.		FAZA: PB+PW	FORMAT: A3
NAZWA I ADRES OBIEKTU: Sieć kanalizacji sanitarnej w Mikołowie Bujakowie oraz: odwodnienie ulicy Zbozowej.		BRANŻA: Zagospodarowanie terenu.	SKALA: 1:5000 1:150000
PROJEKTANT:	Inż. Wiesław Chechelski. (upr. Konstr.-bud nr 94/89)		NR PROJ.: 54.1-00
DATA 01 2001 r.			NR RYS.: 1
NAZWA RYS.: ORIENTACJA.			

ZAKŁAD USŁUG TECHNICZNO-BUDOWLANYCH
"TECHBUD"

INWESTOR: U. M. MIKOŁÓW.		FAZA: PB+PW	FORMAT: A3
NAZWA I ADRES OBIEKTU: Sieć kanalizacji sanitarnej w Mikołowie Bujakowie oraz odwodnienie ulicy Zbozowej.		BRANŻA: sieci wodno-kanalizacyjne, konstrukcje budowlane i inżynierskie	SKALA: 1:1000
PROJEKTANT:	Mgr inż. Marian Preidl (upr. Sieci wod-kan nr 717/B4).	<i>MPP</i>	NR PROJ.: 54.1-00
OPRACOWAŁ:	Inż. Wiesław Chechelski. (upr. Konstr.-bud. nr 94/B9).	<i>CT</i>	
DATA: 01.2001 r.			
NAZWA RYS.: SYTUACJA CZ. VI – PROJEKT ZAGOSPODAROWANIA TERENU.		1.6	










Miasto: MIKOŁÓW
MZ: 531.233.123

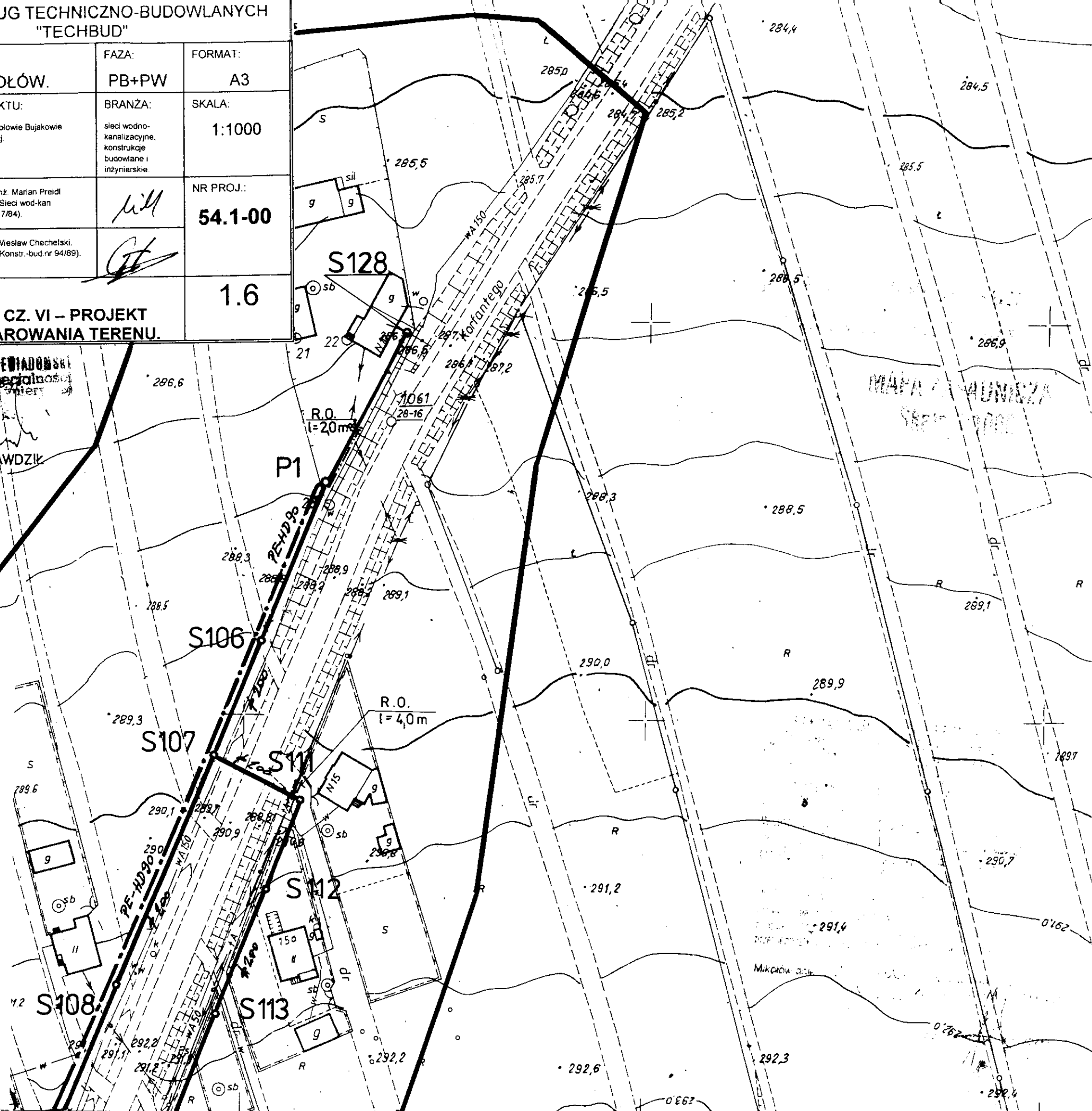
GEO-RAIN
Marek Łapkin
40-641 Katowice, ul. Spokojna 47/3
tel. 106-04-39
NIP: 954-140-64-22

GEODETA UPRAWNIEN
nr upr. 16364
Marek Łapkin
tel. (032) 206 07 39

M. Preidl
SPRAWDZIŁ

LEGENDA:

-  - sieć kanalizacji sanitarnej grawitacyjnej;
-  - sieć kanalizacji sanitarnej ciśnieniowej;
-  - kabel elektryczny NN projektowany;
- R.O. - projektowane rury ochronne;
-  - sieć wodociągowa istniejąca;
-  - sieć kanalizacyjna istniejąca;
-  - sieć teletechniczna istniejąca;
-  - kabel elektryczny WN lub NN istniejący;
-  - granica opracowania;
-  - granice działek.



282,5

UWAGA!

W ulicy Starych Młynów i ulicy Spółdzielczej, przypuszczalnie występuje sieć teletechniczna, zlokalizować ją przekopami kontrolnymi.

LEGENDA:

1. Oznaczenia jak dla rysunku nr 1.1.

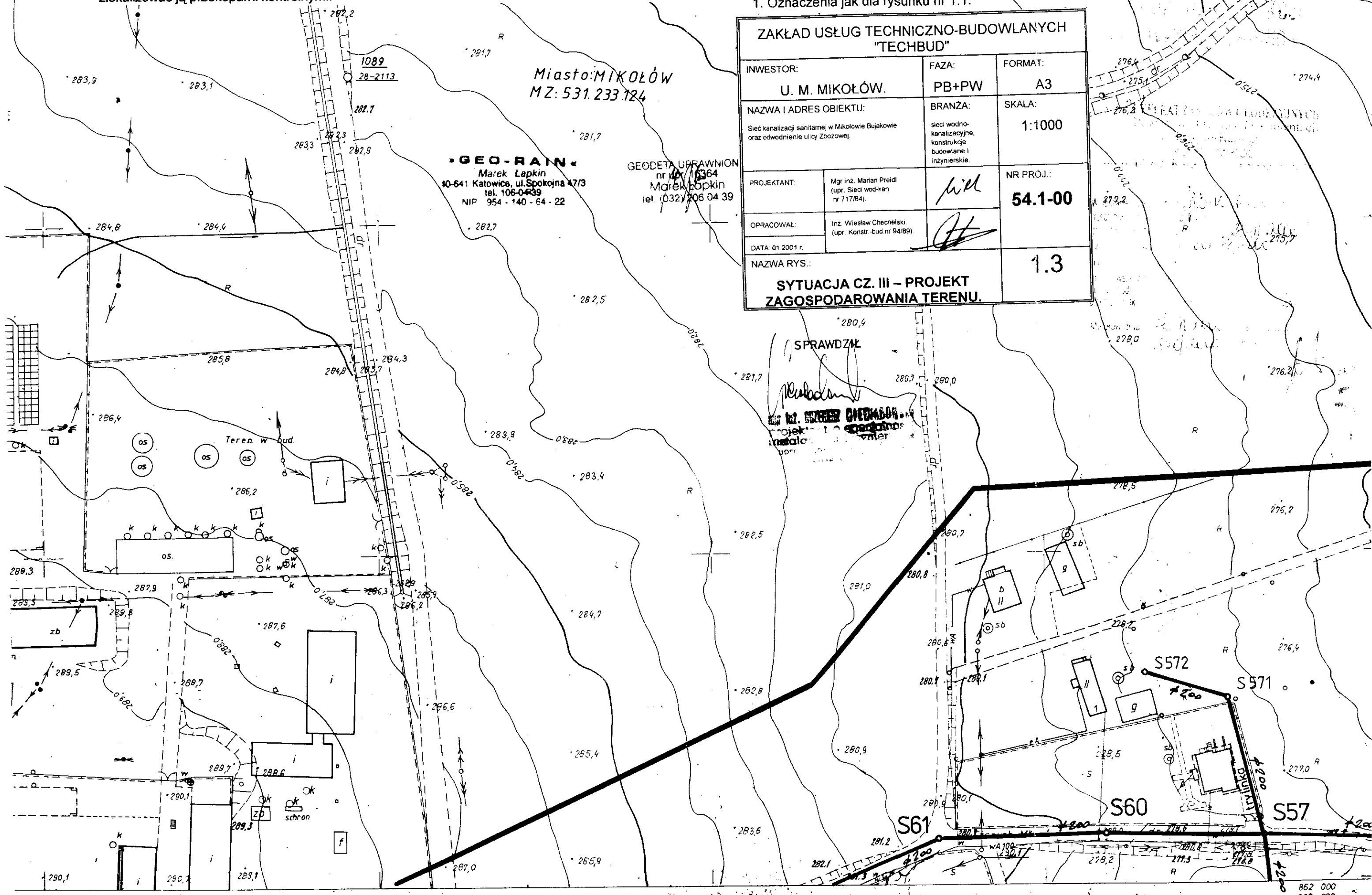
ZAKŁAD USŁUG TECHNICZNO-BUDOWLANYCH "TECHBUD"			
INWESTOR:	FAZA:	FORMAT:	
U. M. MIKOŁÓW.	PB+PW	A3	
NAZWA I ADRES OBIEKTU:	BRANŻA:	SKALA:	
Sieć kanalizacji sanitarnej w Mikołowie Bujakowie oraz odwodnienie ulicy Zbozowej	sieci wodno-kanalizacyjne, konstrukcje budowlane i inżynierskie.	1:1000	
PROJEKTANT:	Mgr inż. Marian Preidl (upr. Sieci wod-kan nr 717/84).	NR PROJ.:	54.1-00
OPRACOWAŁ:	Inż. Wiesław Chechelski (upr. Konstr.-bud nr 94/89)		
DATA: 01.2001 r.			1.3
NAZWA RYS.:			
SYTUACJA CZ. III - PROJEKT ZAGOSPODAROWANIA TERENU.			

Miasto: MIKOŁÓW
M.Z: 531.233.124

GEO-RAIN
Marek Lapkin
40-641 Katowice, ul. Spokojna 47/3
tel. 106-0439
NIP 954-140-64-22

GEODETA UPRAWNIEN
nr 401/16364
Marek Lapkin
tel. 032/206 04 39

SPRAWDZIŁ
[Signature]
mgr inż. **STEFAN CICHOMSKI**
projektant i instalator
upr. 100/1000

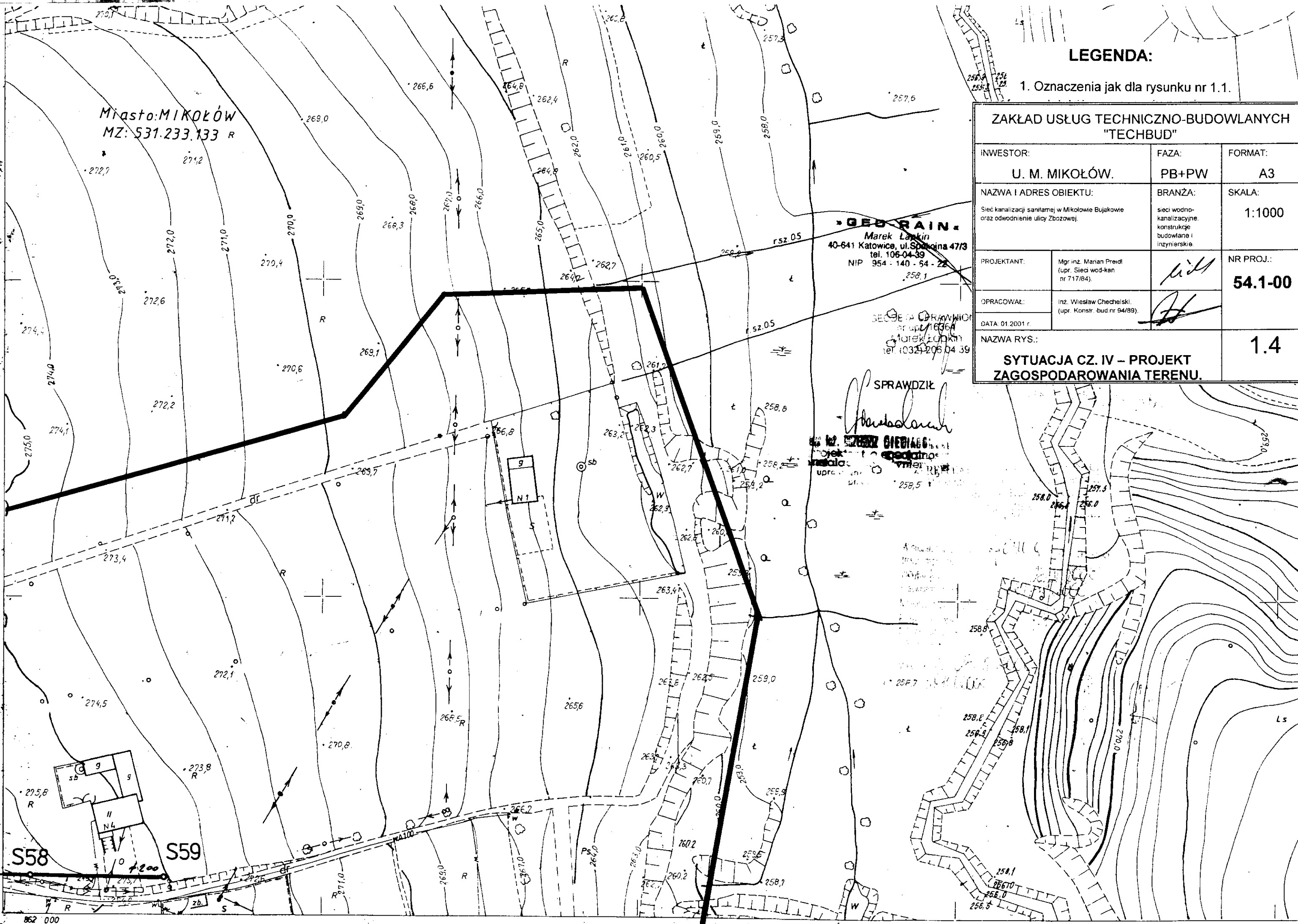


LEGENDA:

1. Oznaczenia jak dla rysunku nr 1.1.

**ZAKŁAD USŁUG TECHNICZNO-BUDOWLANYCH
"TECHBUD"**

INWESTOR:	FAZA:	FORMAT:
U. M. MIKOŁÓW.	PB+PW	A3
NAZWA I ADRES OBIEKTU:	BRANŻA:	SKALA:
Sieć kanalizacji sanitarnej w Mikołowie Bujakowie oraz odwodnienie ulicy Zbozowej.	sieci wodno-kanalizacyjne, konstrukcje budowlane i inżynierskie	1:1000
PROJEKTANT:	Mgr inż. Marian Preidl (upr. Sieci wod-kan nr 717/84).	NR PROJ.:
OPRACOWAŁ:	Inż. Wiesław Chechelski. (upr. Konstr.-bud nr 94/89).	54.1-00
DATA: 01.2001 r.		
NAZWA RYS.:		1.4
SYTUACJA CZ. IV – PROJEKT ZAGOSPODAROWANIA TERENU.		



GEBRAIN
Marek Łątkin
40-641 Katowice, ul. Słowackiego 47/3
tel. 106-04-39
NIP 954-140-54-22

SEKCJA OPRACOWAŁ
mgr inż. Marian Preidl
nr upr. 717/84
Marek Łątkin
tel. 103242060439

SPRAWDZIĆ

mgr inż. Wiesław Chechelski
projektant
nr upr. 94/89

LEGENDA:

- sieć kanalizacji sanitarnej;
- - - sieć kanalizacji deszczowej;
- R.O. - projektowane rury ochronne;
- o - słup oświetlenia ulicznego;
- WA100 - sieć wodociągowa istniejąca;
- K500 - sieć kanalizacyjna istniejąca;
- - - sieć teletechniczna istniejąca;
- - - kabel elektryczny WN lub NN istniejący;
- - - granica opracowania;
- - - granice działek.

Miasto MIKOŁÓW
MZ. 531.233.171

GEODRAIN
Marek Łapka
40-561 Katowice, ul. Spokojna 47/3
tel. 108.04.80
NIP 551.10.11.22



ZAKŁAD USŁUG TECHNICZNO-BUDOWLANYCH "TECHBUD"		
INWESTOR	FAZA	FORMAT
U. M. MIKOŁÓW	PB+PW	A1
NAZWA I ADRES OBIEKTU	BRANŻA	SKALA
Sieć kanalizacji sanitarnej w Miasteczku Bukowice oraz otoczenie ulicy Dębowa	sieć wodociągowa, kanalizacyjna, teletechniczna, elektryczna	1:1000
PROJEKTANT	SPRAWDZIE	NR PROJ.
mgr inż. Marian Prus mgr inż. Andrzej Wólczyński nr 111368	1978	54.1-00
OPRACOWAŁ		
mgr inż. Wiesław Chęć mgr inż. Andrzej Wólczyński		
DATA O. 2001		
NAZWA RYSU		1.1
SYTUACJA CZ. I - PROJEKT ZAGOSPODAROWANIA TERENU		

661 7 63
531.233.171

1/80.660

Mapa zasadnicza 1:1000

- Osnowa: układ 65, poligonizacja techn. II kl. OP GK-Katowice r 1976 oraz aerotriangulacja blokowa OP GK-Katowice r 1976.
- Pomiar szczegółów: wykonano metodą fotogrametryczną (zdjęcia lotnicze z r 1975) OP GK-Katowice
- Mapa: według stanu istniejącego w terenie na miesiąc czerwiec 1978 r. siatka kwadratów i osnowa na koordynatach sytuacja autografal Wilda A-8 i nanośnik szczegółów OP GK-Katowice

Treść nakładek	
S	W
	U

OKRĘGOWE PRZEDS. GEODEZYJNO-KARTOGRAFICZNE W-KATOWICACH

Kier. Robót: mgr inż. Hubert Sroka
K-cc, dn. 31. VIII. 1978 r.

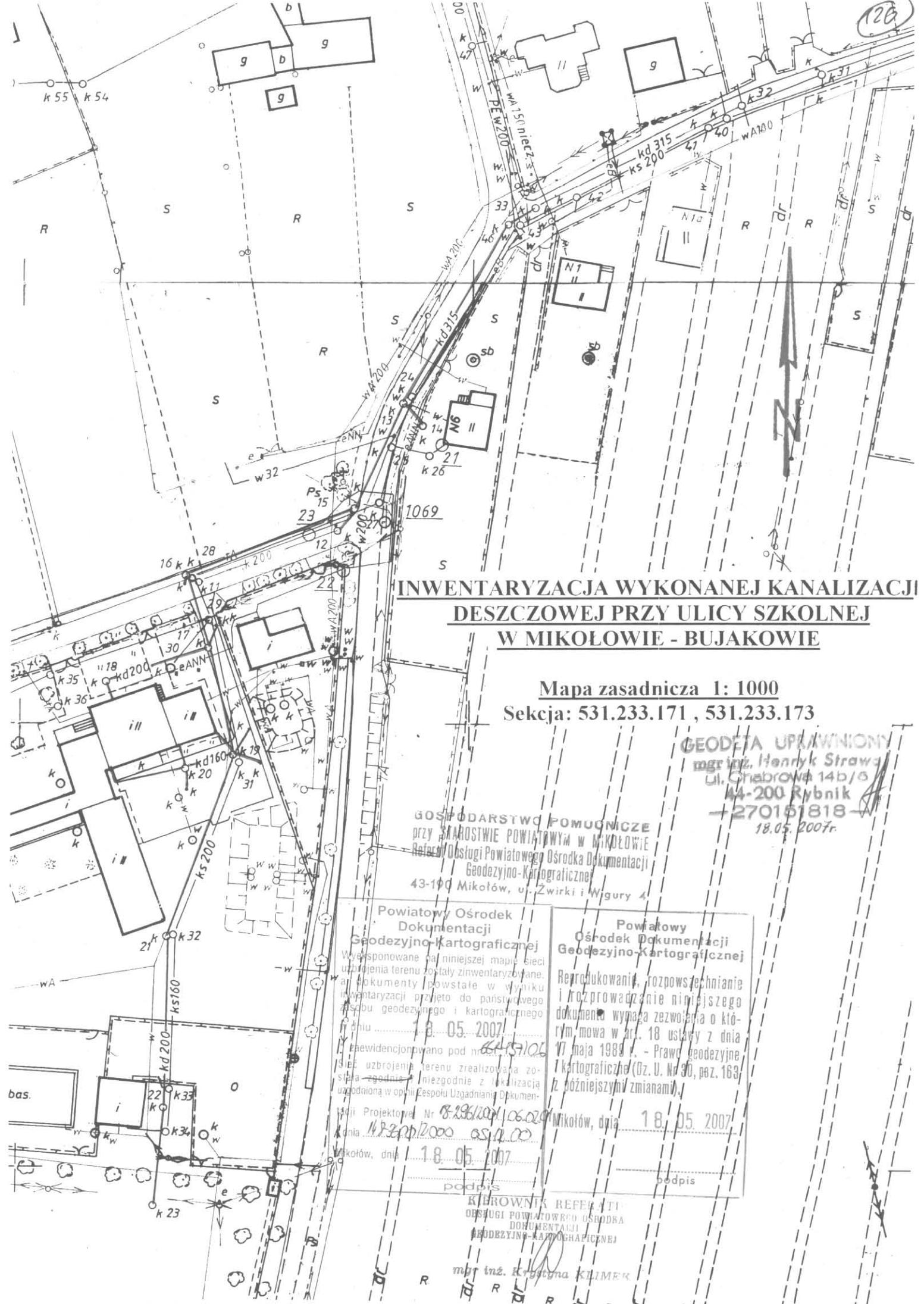
Kier. Zakł. Fotogrametrii: mgr inż. Andrzej Wólczyński
Nr ks. rob. 492

Własność usup. DER N 14 i 15
SPRAWDZIE
1978

Województwo katowickie
ROW 4

Gmina: GIERAŁTOWICE

661 500
225 600



**INWENTARYZACJA WYKONANEJ KANALIZACJI
DESZCZOWEJ PRZY ULICY SZKOLNEJ
W MIKOŁOWIE - BUJAKOWIE**

**Mapa zasadnicza 1: 1000
Seksja: 531.233.171 , 531.233.173**

GEODETA UPRAWNIONY
mgr inż. Henryk Strawa
Ul. Chabrowa 14b/5
44-200 Rybnik
+270161818
18.05.2007r.

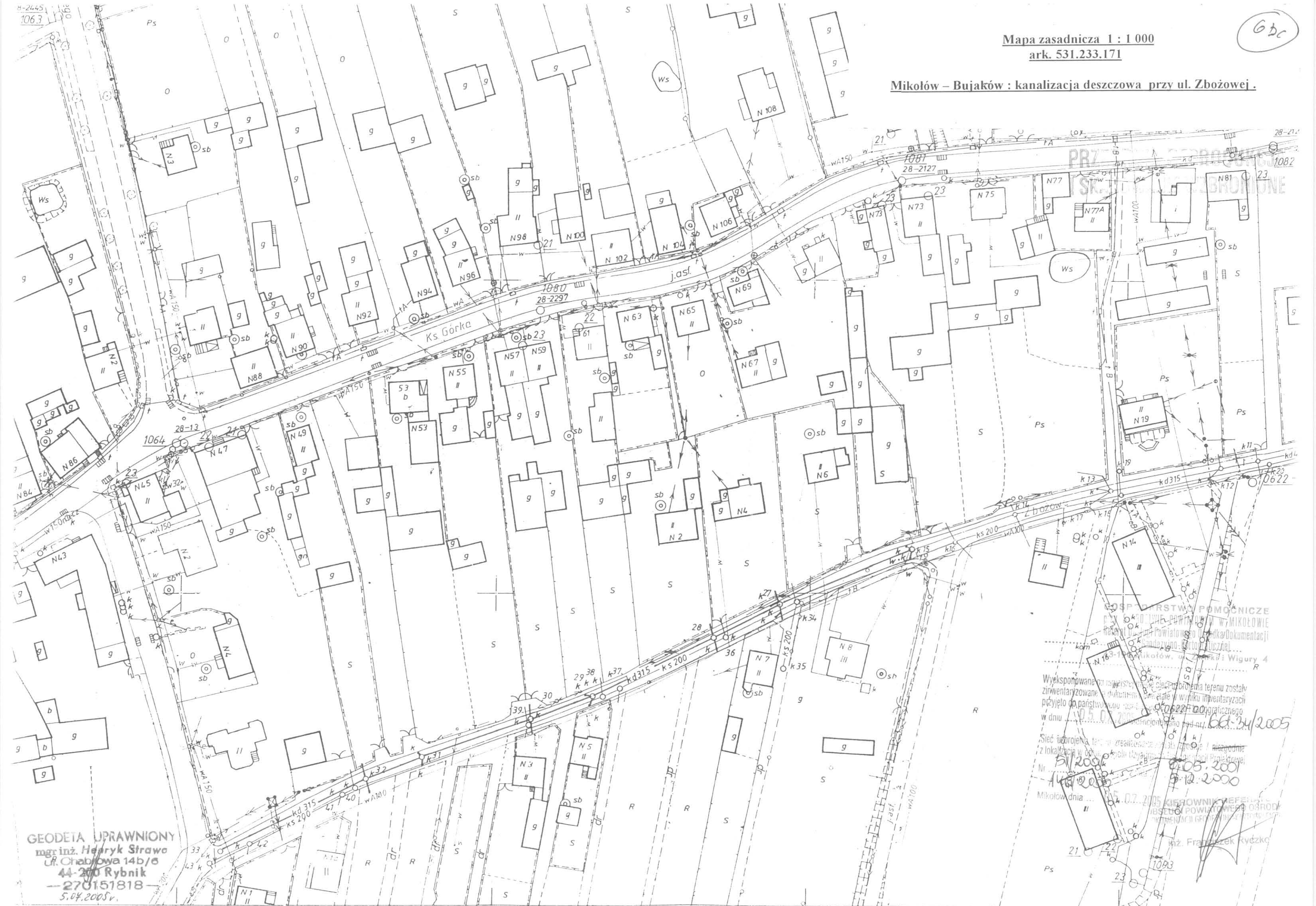
GOSPODARSTWO POMOCNICZE
przy STAROSTWIE POWIATOWYM W MIKOŁOWIE
Referat Obsługi Powiatowego Ośrodka Dokumentacji
Geodezyjno-Kartograficznej
43-100 Mikotów, ul. Żwirki i Wigury 4

<p>Powiatowy Ośrodek Dokumentacji Geodezyjno-Kartograficznej Wyeksponowane na niniejszej mapie sieci uzbrojenia terenu zostały zinventaryzowane, a dokumenty powstałe w wyniku inwentaryzacji przyjęto do państwowego rejestru geodezyjnego i kartograficznego dnia <u>18.05.2007</u> Zaewidencjonowano pod nr <u>645706</u> Sieć uzbrojenia terenu zrealizowana została zgodnie z lokalizacją uzgodnioną w opinii Zespołu Uzgodniania Dokumentacji Projektowej Nr <u>8.296/2007/06.020</u> z dnia <u>14.2.2007</u> o sygn. <u>05/12.00</u> Mikotów, dnia <u>18.05.2007</u></p> <p>podpis</p>	<p>Powiatowy Ośrodek Dokumentacji Geodezyjno-Kartograficznej Reprodukowanie, rozpowszechnianie i rozprowadzanie niniejszego dokumentu wymaga zezwolenia o którym mowa w art. 18 ustawy z dnia 17 maja 1984 r. - Prawo geodezyjne i kartograficzne (Dz. U. Nr 90, poz. 163 z późniejszymi zmianami.) Mikotów, dnia <u>18.05.2007</u></p> <p>podpis</p>
--	--

KIEROWNIK REFERATU
OBSŁUGI POWIATOWEGO OŚRODKA
DOKUMENTACJI
GEODEZYJNO-KARTOGRAFICZNEJ
mgr inż. Krystyna KLIMEK

6bc

Mikolów – Bujaków : kanalizacja deszczowa przy ul. Zbożowej.



GEODETA UPRAWNIONY
mgr inż. Henryk Strawa
Ul. Chabłowa 14b/6
44-200 Rybnik
-270151818
5.07.2005r.

WYKONANIE PRAC PROJEKTOWYCH
PRACOWNIA PROJEKTOWA W MIKOŁOWIE
ul. Powiatowa 50, 44-200 Rybnik, Dokumentacja
projektowa: kanalizacja deszczowa (ul. Zbożowa)
Mikolów, ark. 531.233.171, Wigury 4

Wyeksponowane na mapie projektowej sieci kanalizacji deszczowej terenu zostały
zainwentaryzowane i dokumentacja została w wyniku inwentaryzacji
przyjęta do paristwo w dniu 05.07.2005r. przez Zarząd Gminy Mikolów
w dniu 05.07.2005r. (dokumentacja nr. 601-34/2005)

Sieć zaprojektowana została zgodnie z zasadami i normami obowiązującymi
z lokalizacją w odniesieniu do istniejącej infrastruktury technicznej
Nr. 51/2005k 05.2005
14.07.2005 05.12.2000

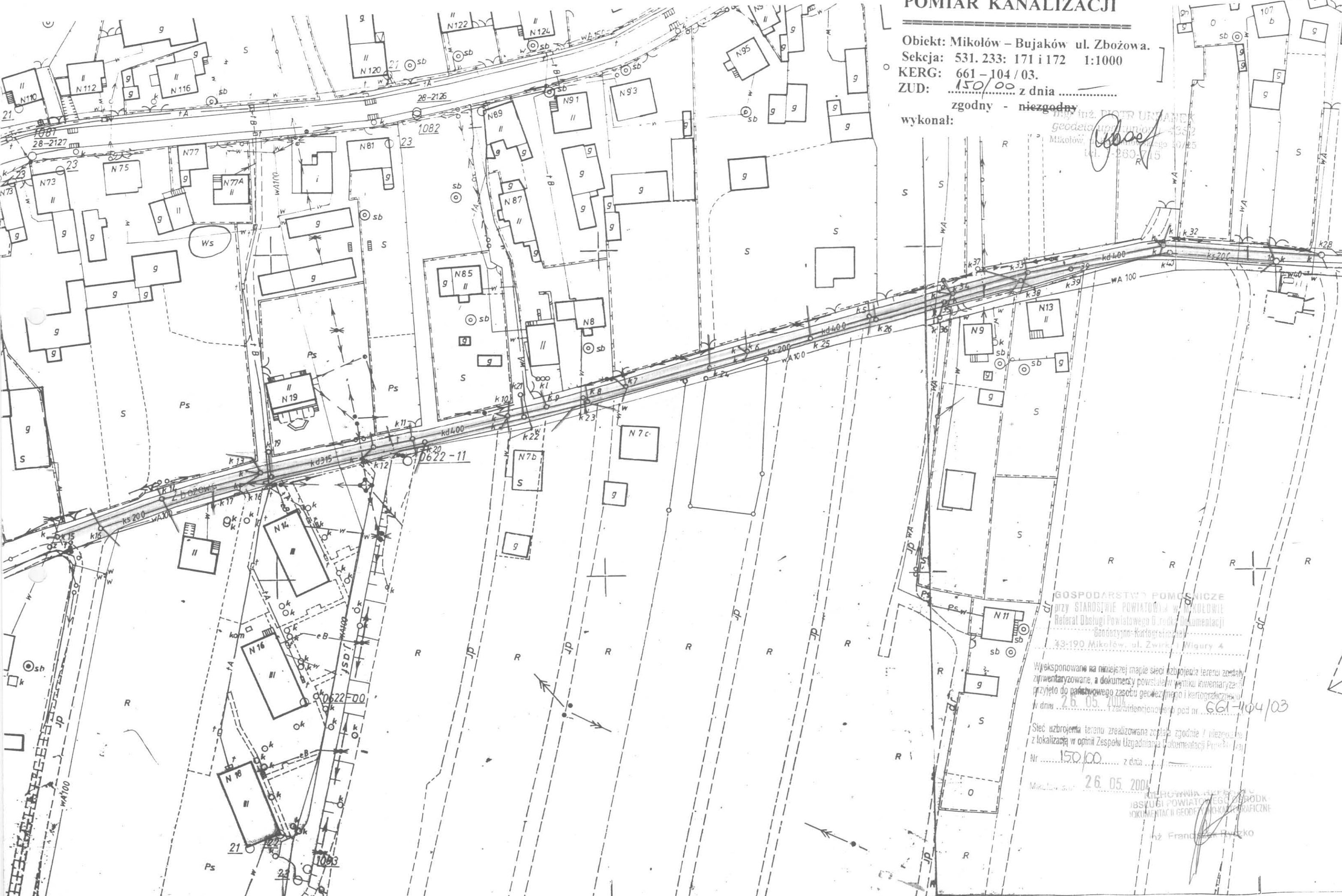
Mikolów dnia 05.07.2005 KIEROWNIK PRAC PROJEKTOWYCH
mgr inż. Henryk Strawa
mgr inż. Franciszek Rydzko

POMIAR KANALIZACJI

Obiekt: Mikołów - Bujaków ul. Zbożowa.
 Sekcja: 531.233:171 i 172 1:1000
 KERG: 661-104/03.
 ZUD: 150/00 z dnia

zgodny - niezgodny
 wykonał:

inż. DOSTR URZĄDNIK
 geodezji i kartografii 4352
 Mikołów ul. Zwirki i Wigury 4/25
 tel. 7-260-715



GOSPODARSTWO POMOCNICZE
 przy STAROSTWIE POWIATOWYM w MIKOŁOWIE
 Referat Obsługi Powiatowego G. rodk. Dokumentacji
 Geodezjno-Kartograficznej
 43-190 Mikołów, ul. Zwirki i Wigury 4

Wyeksponowane na niniejszej mapie sieci uzbrojenia terenu zostały
 zinventaryzowane, a dokumenty powstałe w wyniku inwentaryzacji
 przyjęto do państwowego zasobu geodezyjnego i kartograficznego
 w dniu 26.05.2004 r. z zakreśleniem nr 661-104/03

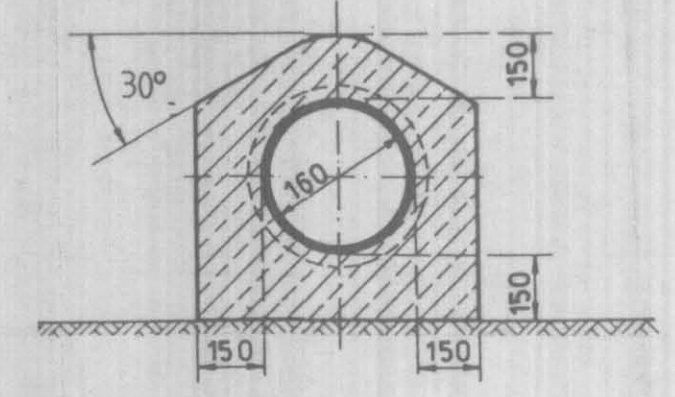
Sieć uzbrojenia terenu zrealizowana została zgodnie / niezgodnie
 z lokalizacją w opinii Zespołu Uzgadniania Dokumentacji Projektowej
 Nr 150/00 z dnia

Mikołów, dnia 26.05.2004
 inż. Franciszek Ruzko

Miasto MIKOŁÓW
MZ.531.233.171

GEORAIN
Marek Lepki
40-641 Katowice, ul. Spółna 47/3
tel. 106-04-30
NIP 954 140 45 22

ZABEZPIECZENIE RUR



SZCZEGÓŁ A

LEGENDA:

- sieć kanalizacji sanitarnej;
- - - sieć kanalizacji sanitarnej ciśnieniowej
- R.O. - projektowane rury ochronne;
- wA100 - sieć wodociągowa istniejąca;
- k500 - sieć kanalizacyjna istniejąca;
- sieć teletechniczna istniejąca;
- kabel elektryczny WN lub NN istniejący;
- granica opracowania;
- granice działek.



ZAKŁAD USŁUG TECHNICZNO-BUDOWLANYCH
"TECHBUD"

INWESTOR: U. M. MIKOŁÓW.	FAZA: PB+PW	FORMAT: A1
NAZWA I ADRES OBIEKTU: Projekt kanalizacji sanitarnej w Mikolowie (Bupkowiec)	BRANZA: sieci wodno-kanalizacyjna	SKALA: 1:1000
PROJEKTANT: Mgr inż. Marian Friedl (leg. Stan. wod.-kan. nr 71794)		NR PROJ.: 54.2-00
OPRACOWAŁ: Inż. Wiesław Chęciński (leg. Stan. budowl. nr 9489)		
DATA: 01.2001		
NAZWA RYS.: SYTUACJA CZ. I - PROJEKT ZAGOSPODAROWANIA TERENU.		1.1

361 7 63
31.233.171

1/80.660

Województwo katowickie
ROW 4
Gmina: GIERAŁTOWICE

Mapa zasadnicza 1:1000

- Osnowa: układ 65, poligonizacja techn. II kl. DPGK-Katowice r 1976 oraz aerofotogramucja blokowa OPGK-Katowice r 1976.
- Planuszki szczegółów: wykonano metodą fotogrametryczną zdjęć lotnicze z r 1975 i DPGK-Katowice według stanu istniejącego w terenie na miesiąc czerwiec 1978 r.
- Mapa: siatka kwadratowa i osnowa na koordynatach sytuacja autograf Wild A-8 i naniesienie szczegółów DPGK-Katowice

Tytuł na katedek	
S	W
	U

OKRĘGOWE PRZEDS. GEODEZYJNO-KARTOGRAFICZNE
W KATOWICACH

Kier. Robót: mgr inż. Zofia Fotogrametrii

1978

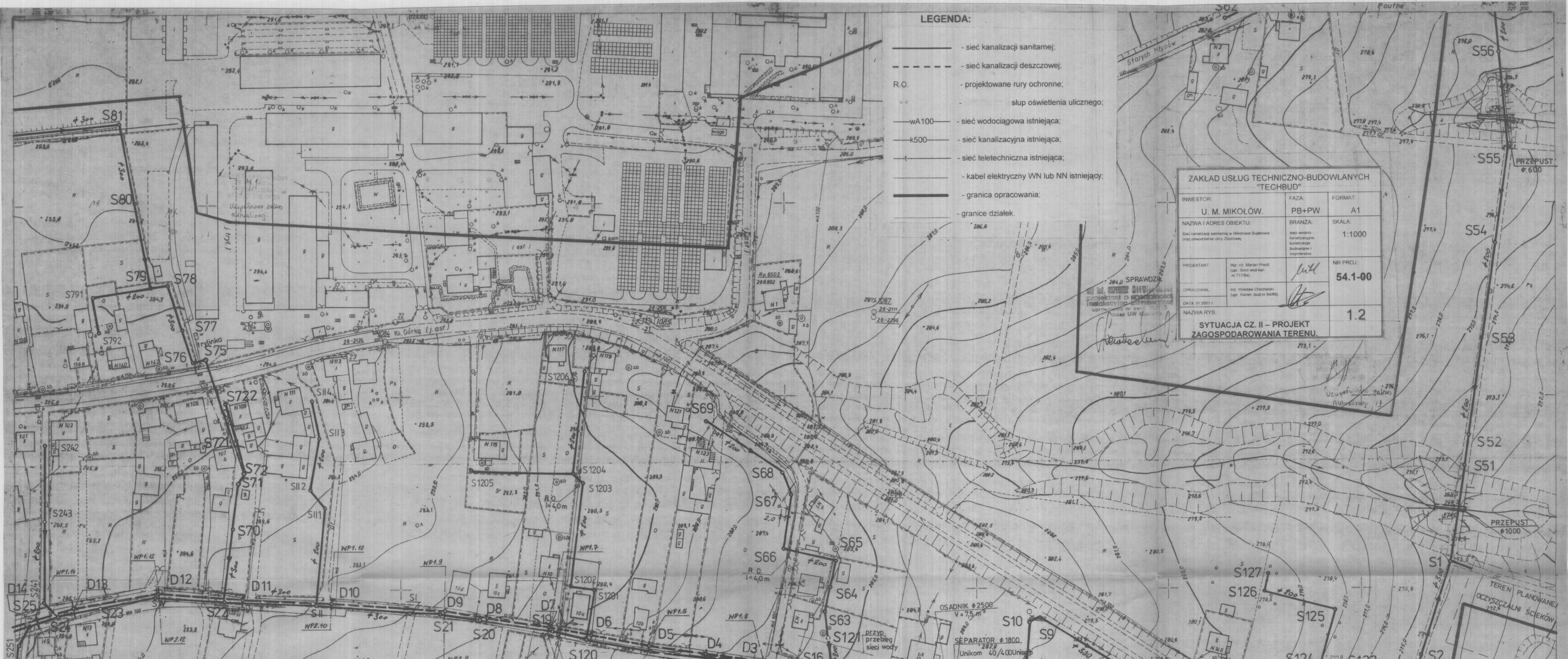
inż. Hubert Srold, mgr inż. Andrzej Wólniewicz.

K-cz. dn. 31. VIII. 1978 r. Nr. ks. rob. 492

REPRODUKOWANIE
WZBROJENIEM

APARAT ZASOBY GEODEZYJNYCH
Hutowo-Obrotowy
Główny Kartograficzny
ul. Ks. Gorka, St. 126-128, Katowice 13

Kierownik
Zasobów Geod.



LEGENDA:

- - sieć kanalizacji sanitarnej;
- - - - - sieć kanalizacji deszczowej;
- R.O. - projektowane rury ochronne;
- o o - słup oświetlenia ulicznego;
- wA100— - sieć wodociągowa istniejąca;
- k500— - sieć kanalizacyjna istniejąca;
- +— - sieć teletechniczna istniejąca;
- - kabel elektryczny WN lub NN istniejący;
- - granica opracowania;
- - - - - granice działek.

ZAKŁAD USŁUG TECHNICZNO-BUDOWLANYCH "TECHBUD"		
INWESTOR: U. M. MIKOŁÓW.	FAZA: PB+PW	FORMAT A1
NAZWA I ADRES OBIEKTU: Sieć kanalizacji sanitarnej w Mikolowie Bukowie oraz odwodnienie ulicy Zbozowej.	BRANŻA: sieć wodno-kanalizacyjna konstrukcje budowlane i inżynierskie	SKALA: 1:1000
PROJEKTANT: Mgr inż. Marian Priedl (upr. Sieć wod-kan nr 71784)	<i>M.P.</i>	NR PROJ. 54.1-00
OPRACOWAŁ: Inż. Wiesław Chechelski (upr. Konstr.-bud nr 94/89)	<i>W.C.</i>	1.2
DATA: 01.2001 r.		
NAZWA RYS: SYTUACJA CZ. II - PROJEKT ZAGOSPODAROWANIA TERENU.		

SPRAWDZIŁ
Inż. Wiesław Chechelski
projektant o specjalności inżynierskiej w zakresie uprzedzenia nr ewid. 94/89 przez UW Katowice

PRZEPUST
φ 600

PRZEPUST
φ 1000

TEREN PLANOWANEJ
OCZYSZCZALNI ŚCIEKÓW

OSADNIK φ 2500
V = 7,5 m³

SÉPARATOR φ 1800
Unikom 40/4,00Unisp

PRZYD. przebieg sieci wody

Uzupełniono zakres aktualizacji

Uzupełniono zakres aktualizacji

S81

S80

S79

S78

S77

S76

S75

S74

S722

S721

S72

S71

S70

S114

S113

S112

S111

S110

S1206

S1205

S1204

S1203

S1202

S1201

S1200

S119

S118

S117

S120

S119

S118

S117

S116

S69

S68

S67

S66

S65

S64

S63

S62

S61

S60

S59

S58

S57

S56

S55

S54

S53

S52

S51

S50

S127

S126

S125

S124

S123

S122

S121

S120

S119

S118

S117

S116

S115

S114

S113

S112

S111

S110

S109

S108



**PRZEDSIĘWZĘCIA W ZAKRESIE
MAPA ZASADNICZA
Skala 1:1000**

**GOSPODARSTWO POMOCNICZE
GMINY MIKOŁÓW**
Biuro Inżynierii i Dokumentacji
ul. Mickiewicza 10, 41-200 Mikolów
tel. 22 64 51 400

Mapa wykonana na podstawie mapy siatki urbanizacji terenów zabudowanych, a dokument powstałe w wyniku inwentaryzacji terenu do państwowego zasobu geodezyjnego i kartograficznego z dnia 23.12.2002 r. (zawieszono pod nr 1561-61/2002)

Mapa urbanizacji terenów zabudowanych została sporządzona i zaakceptowana przez Zarząd Gminy Mikolów w oparciu o dane z dnia 14.8.2000 r. z dnia 05.12.2000 r.

Mikolów dnia 18.12.2002

KIEROWNIK: mgr inż. Hubert Śroka
OPRACOWANIE: mgr inż. Andrzej Wolniewicz

Przebieg kanalizacji sanitarnej i deszczowej jest zgodny z uzgodnieniem ZUDP nr depejt 148-3600/2000

JOTTE
MAPA INWENTARYZACJI POWYKONAWCZEJ
KANALIZACJI SANITARNEJ I DESZCZOWEJ
JEZDNI NA UL. ZBOZOWEJ
skala 1:1000

L.k.s. rob. 2350/2002

Województwo : śląskie
Miasto : Mikolów Bułaków
Obiekt : ul. Zbozowa
sek. zas. : 531.233.172

Data wykonania : 16 grudnia 2002 r.

Wykonawca :
P.W. JOTTE s.c. GEODETA UPRAWNIIONY
os. Bohaterów Września 43a/12a Nipr. zaw. 16627
31-621 Kraków
tel./fax 0-12 626-59-34
tel. 0-602-722-772, 0-601-546-284 mgr inż. Jacek Teżycki
REGON 357194269 NIP 878-27-83-952

661164
531.233.172

1/80.660

Województwo katowice
ROW 4
Miasto **MIKOŁÓW**, Gmina **GIERAŁTOWICE**

- Mapa zasadnicza 1:1000**
- Osnowa : układ 65, poligonizacja techn II kl. OPGK-Katowice r 1976 oraz aerotriangulacja blokowa OPGK-Katowice r 1976.
 - Pomiar szczegółów : wykonano metodą fotogrametryczną (zdjęcia lotnicze z r 1975) OPGK-Katowice według stanu istniejącego w terenie na miesiąc czerwiec 1978 r.
 - Mapa : siatka kwadratów i osnowa na koordynatach sytuacja autograf Wild A-8 i nanośnik szczegółów OPGK-Katowice r 1977.

Treść nakładek	
S	
U	

OKRĘGOWE PRZEDSIĘWZĘCIE GEODEZYJNO-KARTOGRAFICZNE
W KATOWICACH

Kier. Roboty : mgr inż. Hubert Śroka
Kier. Zakł. Fotogrametrii : mgr inż. Andrzej Wolniewicz

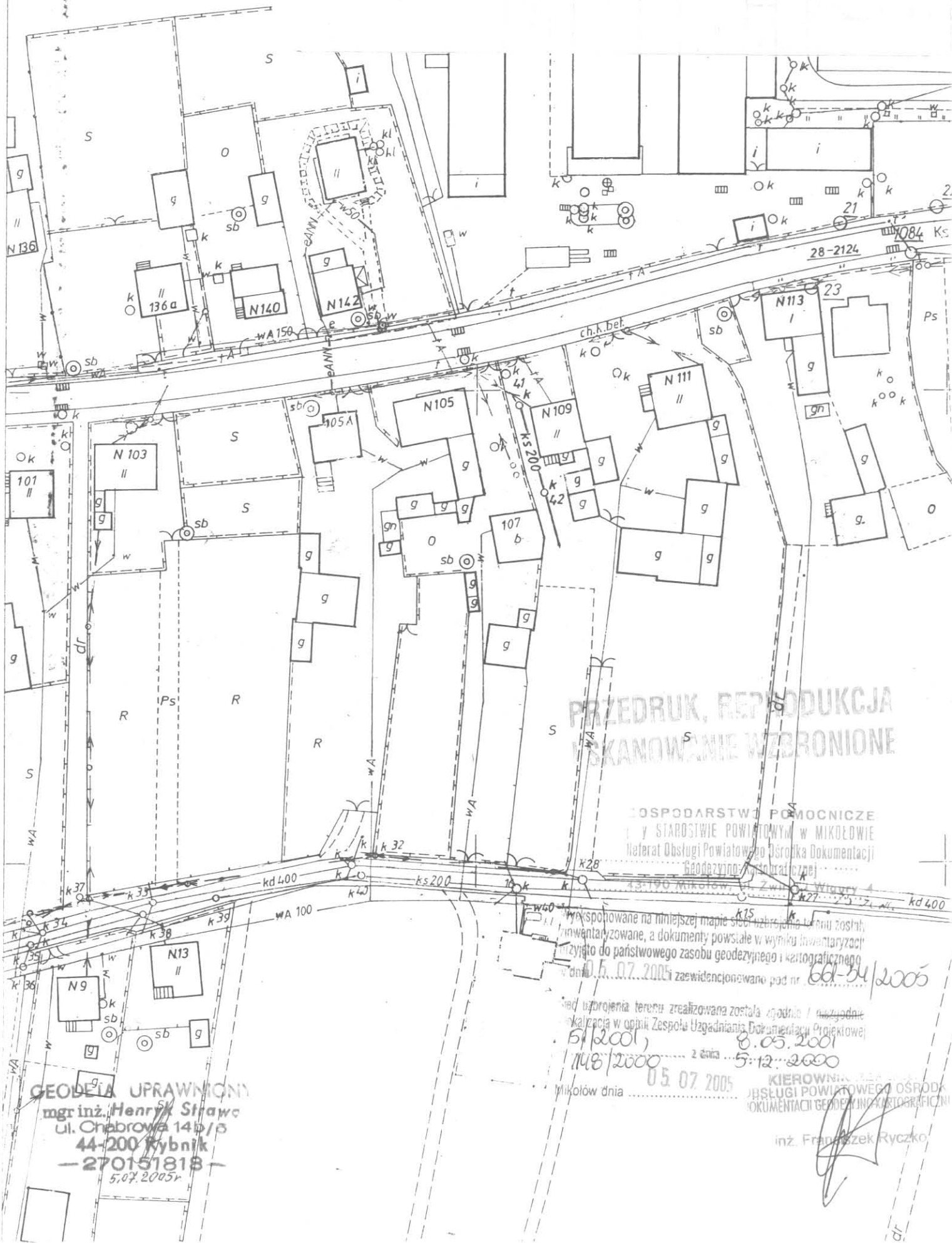
K-oc. dn. 31. VIII. 1978 r. Nr ks. rob. 492

1978

brak

60

Mikołów – Bujaków : kanalizacja sanitarna przy ul. Ks. Górka.



PRZEDRUK, REPRODUKUCJA
SKANOWANIE WZBRONIONE

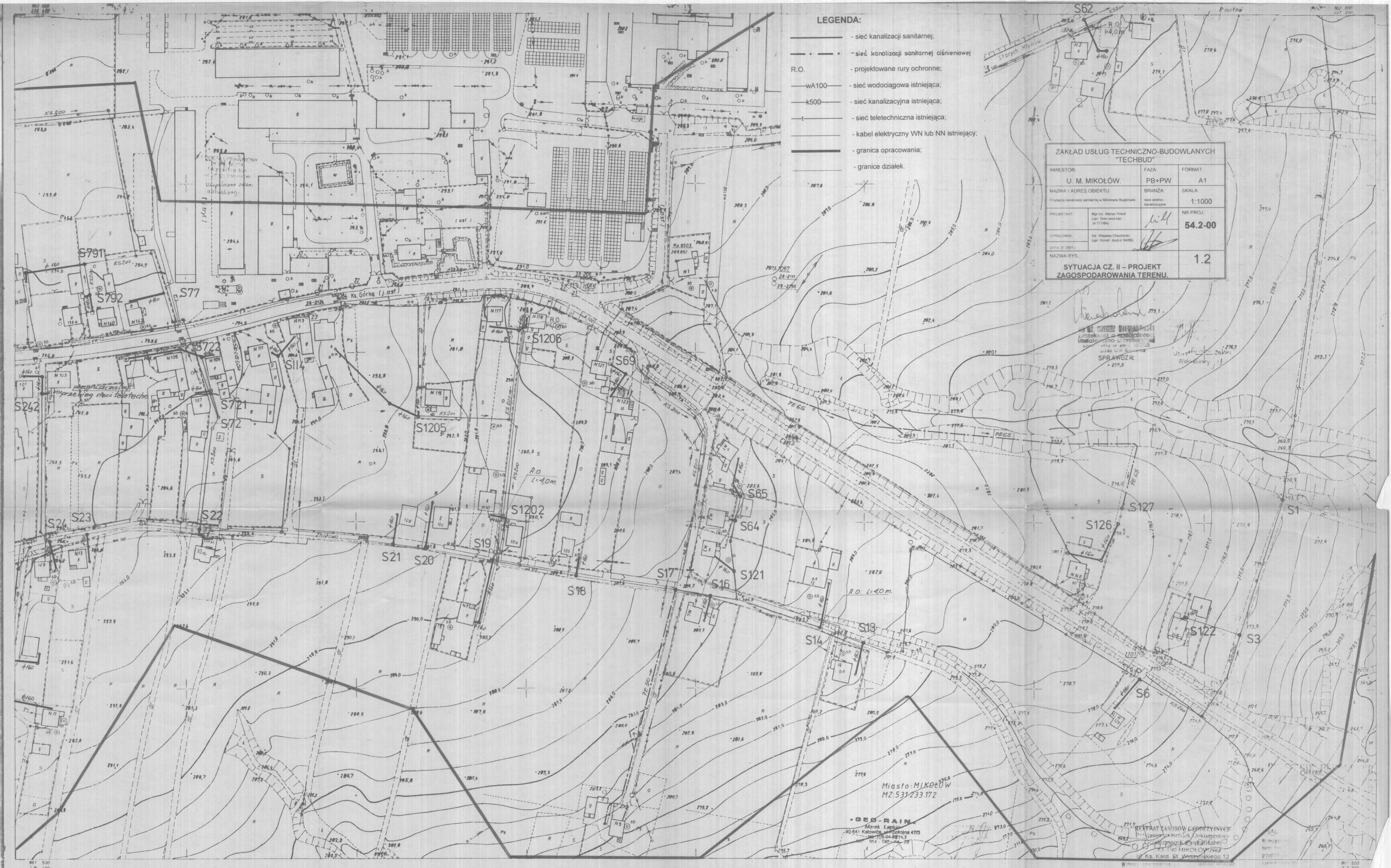
GOSPODARSTWO POMOCNICZE
i STAROSTWIE POWIATOWYM W MIKOŁOWIE
Biuro Obsługi Powiatowego Ośrodka Dokumentacji
Geodezyjno-Kartograficznej

Wykropowane na niniejszej mapie stoki i zbrania w dniu zosny
inwentaryzowane, a dokumenty powstałe w wyniku inwentaryzacji
przysięgo do państwowego zasobu geodezyjnego i kartograficznego
w dniu 05.07.2005i zaswidencjonowano pod nr 66/34/2005

Pod użyczenia terenu zrealizowana została zgodnie z uzgodnieniami
kanalizacja w opinii Zespołu Uzgadniania Dokumentacji Projektowej
5/12/2001, 8.05.2001
14/8/2000, 2 z dnia 5.12.2000
Mikołów dnia 05.07.2005

GEODETA UPRAWNIENI
mgr inż. Henryk Strawa
ul. Choprowska 14b/3
44-200 Rybnik
- 270151818 -
5.07.2005r.

KIEROWNIK
BIURO OBSŁUGI POWIATOWEGO OŚRODKA
DOKUMENTACJI GEODEZYJNO-KARTOGRAFICZNEJ
inż. Franciszek Ryczko



- LEGENDA:**
- sieć kanalizacji sanitarnej;
 - - - sieć kanalizacji sanitarnej ciśnieniowej
 - R.O. - projektowane rury ochronne;
 - WA100 - sieć wodociągowa istniejąca;
 - K500 - sieć kanalizacyjna istniejąca;
 - sieć teletechniczna istniejąca;
 - kabel elektryczny WN lub NN istniejący;
 - granica opracowania;
 - granice działek.

ZAKŁAD USŁUG TECHNICZNO-BUDOWLANYCH "TECHBUD"		
INWESTOR:	FAZA:	FORMAT:
U. M. MIKOŁÓW.	PB+PW	A1
NAZWA I ADRES OBIEKTU:	BRANŻA:	SKALA:
Projekt kanalizacji sanitarnej w Międzybuziu	sieć wodociągowa	1:1000
PROJEKTANT:	SPRAWDZIK:	NR PROJ.:
Mgr inż. Marian Piel (upr. Sieć wod-kan nr 11788)	<i>[Signature]</i>	54.2-00
OPRACOWAŁ:		
inż. Wiesław Chochela (upr. Konstr. bud nr 9489)		
DATA: 01.2001		
NAZWA RYS.:		1.2
SYTUACJA CZ. II - PROJEKT ZAGOSPODAROWANIA TERENU.		

[Signature]
 mgr inż. Wiesław Chochela
 Projektant i sprawdzik
 SPRAWDZIK
 22.08.2001

661164
 531.233.172
 1/80.660
 Województwo katowice
 531.233.172
 17 Row 4
 Miasto MIKOŁÓW Gmina GIERAŁTOWICE

Mapa zasadnicza 1:1000

- Osnowa: układ 65, poligonizacja techn. i kl. OPKG-Katowice r 1976 oraz aerotransjacja blokowa OPKG-Katowice r 1976
- Pomiar szczegółów wykonano metodą fotograficzną (zdjęcia lotnicze z r 1975) OPKG-Katowice według stanu istniejącego w terenie na miesiąc czerwiec 1978 r
- Mapa: skala kwadratów i osnowa na koordynatach sytuacja autograf Wild A-8 i ranośnik szczegółów OPKG-Katowice r 1977

Treść nakładek	
S	
U	

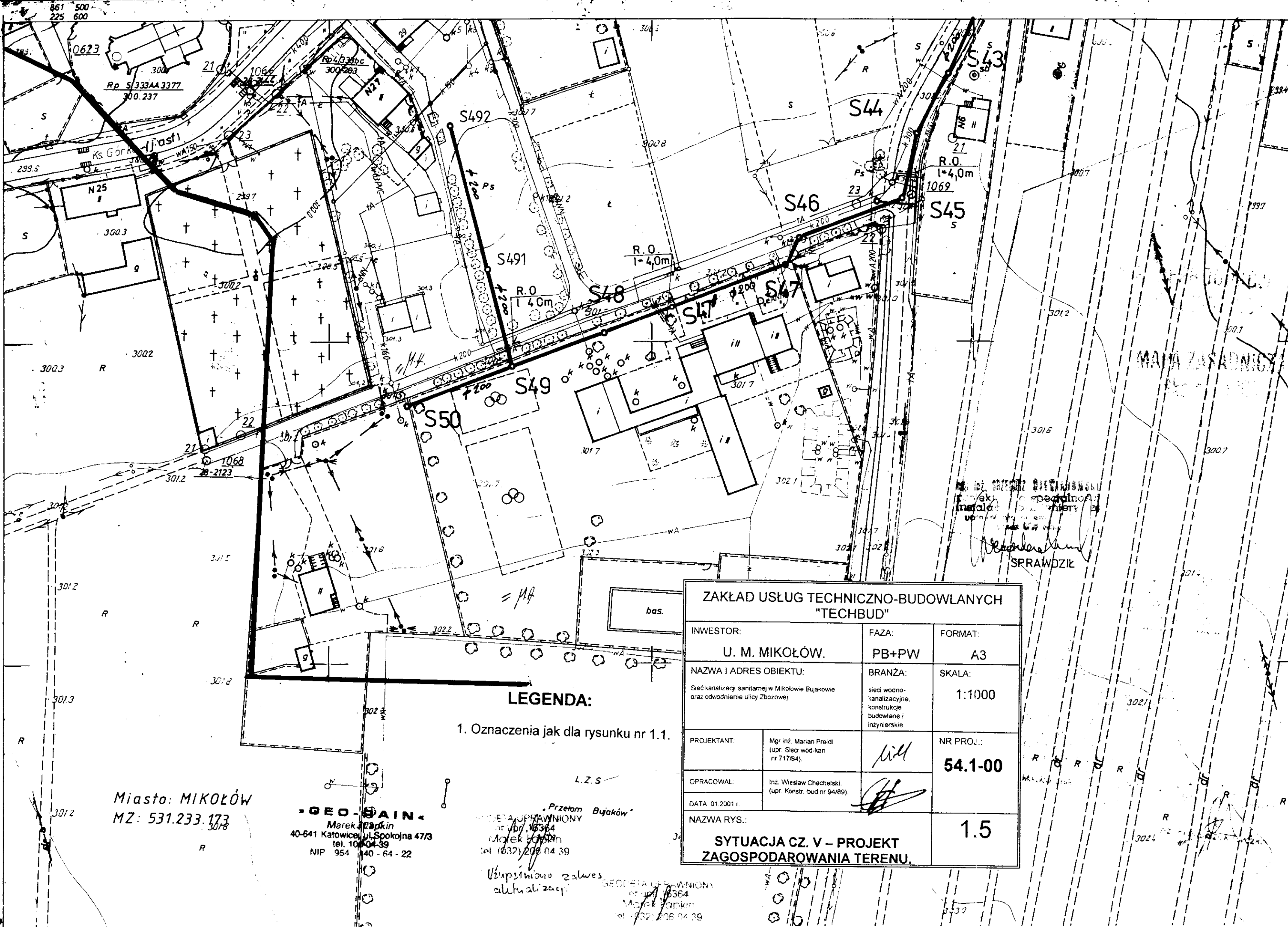
OKRĘGOWE PRZEDS. GEODEZYJNO KARTOGRAFICZNE W KATOWICACH

Kier Roboty: *[Signature]* inż. Hubert Sroka
 Kier Zakł. Fotografemii: *[Signature]* mgr inż. Andrzej Walniewicz

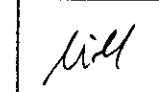

K-oc, dn 31 VIII 1978 r Nr ks. rob 492

1978

brak



M. inż. GRZEGorz BIECZKOWSKI
 Inżynier Specjalista
 upr. Konstr.-bud. nr 94/89
 SPRAWDZIŁ

ZAKŁAD USŁUG TECHNICZNO-BUDOWLANYCH "TECHBUD"		
INWESTOR:	FAZA:	FORMAT:
U. M. MIKOŁÓW.	PB+PW	A3
NAZWA I ADRES OBIEKTU:	BRANŻA:	SKALA:
Sieć kanalizacji sanitarnej w Mikolowie Bujakowie oraz odwodnienie ulicy Zbozowej	sieci wodno-kanalizacyjne, konstrukcje budowlane i inżynierskie	1:1000
PROJEKTANT:		NR PROJ.:
Mgr inż. Marian Preidl (upr. Siec wod-kan nr 717/64)		54.1-00
OPRACOWAL:		1.5
Inż. Wiesław Chechelski (upr. Konstr.-bud. nr 94/89)		
DATA 01.2001 r.		
NAZWA RYS.:	SYTUACJA CZ. V – PROJEKT ZAGOSPODAROWANIA TERENU.	

LEGENDA:
 1. Oznaczenia jak dla rysunku nr 1.1.

Miasto: MIKOŁÓW
 MZ: 531.233.173

GEO-SAIN
 Marek Jankin
 40-641 Katowice, ul. Spokojna 47/3
 tel. 10 404 39
 NIP 954 40 64 22

Przełom Bujaków
 GEOTECHNIKA
 M. inż. Jankin
 tel. (032) 206 04 39

Wykonano zakres aktualizacji
 GEOTECHNIKA
 M. inż. Jankin
 tel. (032) 206 04 39



Jotte
 MAPA INWENTARYZACJI POWYKONAWCZEJ
 KANALIZACJI DESZCZOWEJ
 skala 1:1000

L.ks. rob.2350/2002

Województwo : śląskie
 Miasto : Mikołów BuJaków
 Obiekt : ul. Zbożowa
 sek. zas.: 531.233.174

Data wykonania : 16 grudnia 2002 r.

Wykonawca :
P.W. JOTTE s.c.
 os. Bohaterów Września 43a/12a
 31-621 Kraków
 tel./fax 0-12 626-59-34
 tel.0-602-722-772, 0-601-546-284
 REGON 357194269 NIP 678-27-83-952

GEODETA UPRAWNIONY
 Nr upr. zaw. 16627
 mgr inż. Jacek Teżycki

Przebieg kanalizacji sanitarnej
 zgodny z uzgodnieniem ZUL

**PRZEDRUK / REPRODUKCYJA
 I SKANOWANIE WZBROJONE**

GOSPODARSTWO POMOCNICZE
 przy STAROSTWIE POWIATOWYM w MIKOŁOWIE
 Biuro Obsługi Powiatowego Ośrodka Dokumentacji
 Badawczo-Kartograficznej
 43-190 Mikołów, ul. Zwirki i Wigury 4
 tel.: 226-61-000

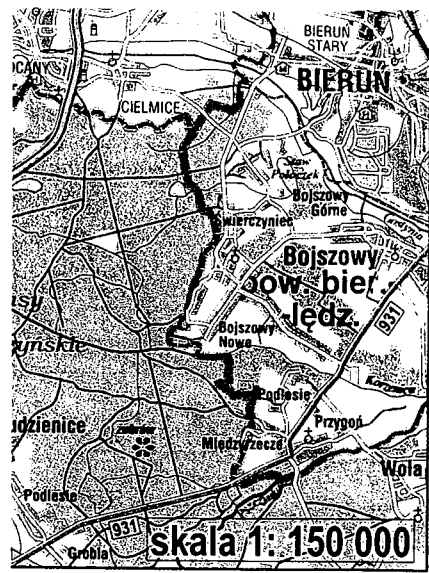
Wzręskopowiane na niniejszej mapie sieci uzbrojenia terenu zostały
 zaseweryzowane, a dokumenty powstałe w wyniku inwentaryzacji
 przyjęte do państwowego zasobu geodezyjnego i kartograficznego
 w dniu 18.12.2002 r. w ewidencjonowano pod nr 661-61/2002

Sieć uzbrojenia terenu realizowana została zgodnie / niezgodnie
 z lokalizacją w opinii Zespołu Usług Inżynierskich i Dokumentacji Projektowej
 Nr 148/2000 z dnia 05.12.2000

MAPA ZASADNICZA
 Skala 1:1000

Mikołów dnia 18.12.2002

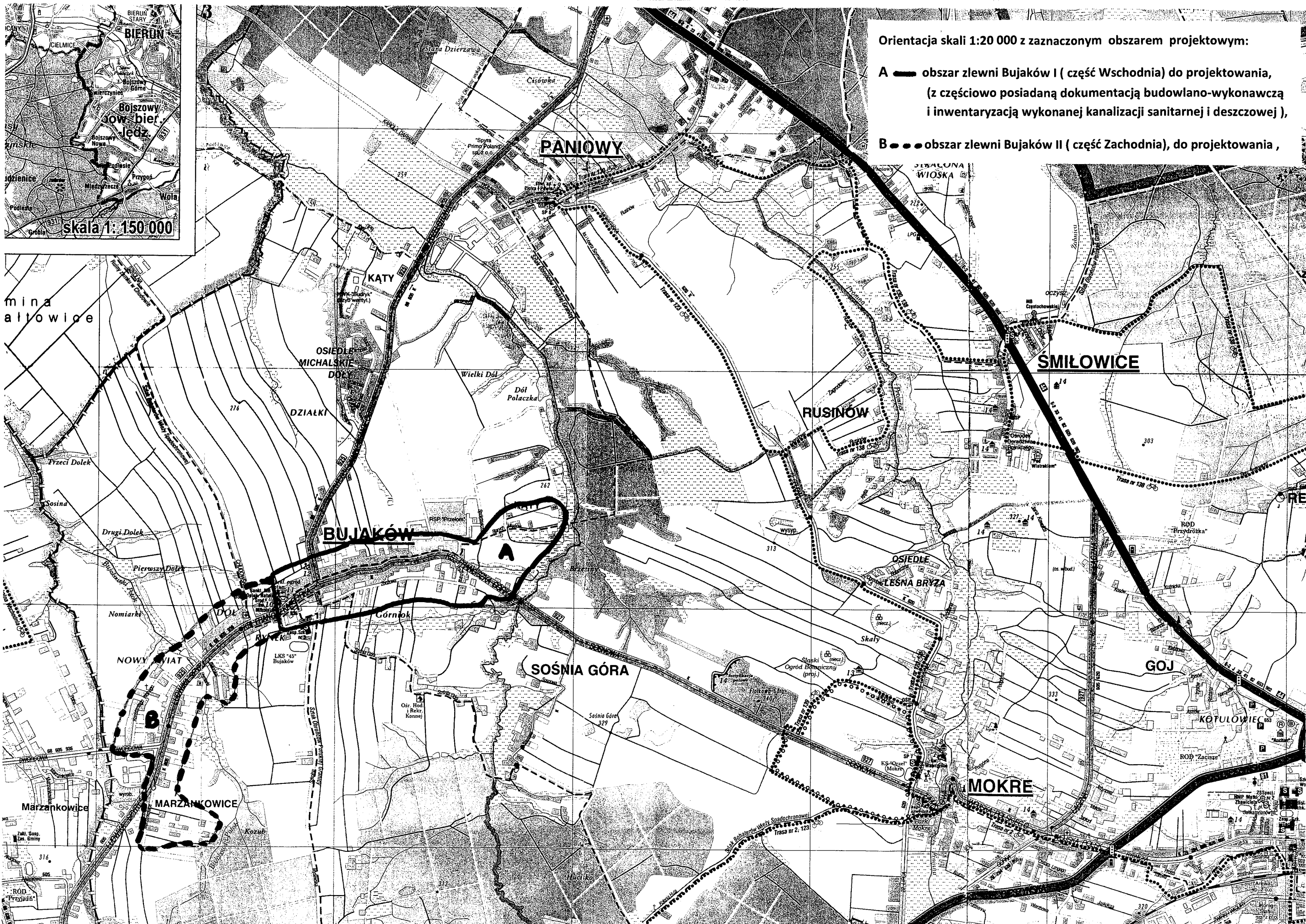
KIEROWNIK PRAC
 OBSŁUGI POWIATOWEGO OŚRODKA
 DOKUMENTACJI GEODEZYJNO-KARTOGRAFICZNEJ
 inż. Franciszek Tyczycki



Orientacja skali 1:20 000 z zaznaczonym obszarem projektowym:

A — obszar zlewni Bujaków I (część Wschodnia) do projektowania,
(z częściowo posiadaną dokumentacją budowlano-wykonawczą
i inwentaryzacją wykonanej kanalizacji sanitarnej i deszczowej),

B - - - obszar zlewni Bujaków II (część Zachodnia), do projektowania,



mina
allowice

skala 1: 150 000

BUJAKÓW

PANIÓWY

SMIŁOWICE

RUSINÓW

SOŚNIA GÓRA

MOKRE

MARZANKOWICE

GOJ

KOTULOWIEC

NOWY WIAT

MARZANKOWICE