

PLAN ŚMIŁOWICE - RETA



1:5 000



sporządzający plan:

Burmistrz Miasta Mikolowa

opracowanie:  
główny projektant:















Firma Projektowa "Bogacz"  
mgr inż. arch. Bogusław Bogacz  
upr.urb. nr 77/87

An Archi Group  
mgr inż. arch. Tomasz Kacprowicz  
mgr inż. arch. Konrad Odziomek  
mgr inż. arch. Robert Skitek

ZAŁĄCZNIK DO UCHWAŁY  
RADY MIEJSKIEJ MIKOŁOWA  
nr XXIX/436/2004 z dnia 28.12.2004r.

LEGENDA:

-  MN tereny mieszkaniowe (brutto) o niskiej intensywności zabudowy
-  MU tereny mieszkaniowo - usługowe (brutto) o niskiej intensywności zabudowy
-  MNU tereny mieszkaniowo - usługowe (brutto) o niskiej intensywności zabudowy
-  MR tereny zabudowy mieszkaniowej, zagrodowej (brutto) o niskiej intensywności zabudowy
-  MW tereny mieszkaniowe (brutto) o wysokiej intensywności zabudowy
-  UO tereny usług oświaty
-  UA tereny usług administracyjno-biurowych
-  UK tereny usług kultury
-  UZ tereny usług zdrowia
-  UI tereny usług innych
-  UH tereny usług handlu
-  UŁ tereny usług łączności
-  PBS tereny przemysłowo-usługowe
-  KS tereny ulic, dróg, parkingów i urządzeń komunikacji samochodowej
-  NO tereny urządzeń odprowadzania i usuwania ścieków
-  ZL / ZLd tereny lasów / zadrzewień
-  ZP tereny parków i zieleńców
-  ZC tereny cmentarzy
-  granica strefy ochronnej cmentarzy (50m)
-  ZE tereny zieleni łąkowej, łąki, pastwiska
-  ZD tereny zieleni działkowej
-  RP tereny upraw ogrodniczych i produkcji rolnej
-  EE tereny urządzeń elektroenergetycznych
-  W tereny wód otwartych

-  granica opracowania
-  drogi
-  kolej (PKP), tereny komunikacji kolejowej
-  główne przewody sieci gazowej / stacja redukcyjno-pomiarowa
-  ciepłownie
-  główne przewody sieci wodociągowej
-  główne przewody sieci kanalizacji sanitarnej
-  główne przewody sieci elektroenergetycznej WN (110, 220kV)
-  główne przewody TP SA
-  ścieżki rowerowe
-  ujęcia wód podziemnych
-  stanowiska archeologiczne
-  krzyże i kapliczki przydrożne
-  strefa "B" ochrony konserwatorskiej