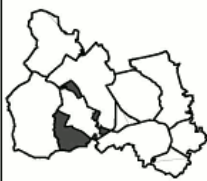


PLAN - MOKRE

(tereny położone w bezpośrednim sąsiedztwie Śląskiego Ogrodu Botanicznego w Mikołowie Mokrem)



1:5 000



sporządzający plan:

Burmistrz Miasta Mikołowa

opracowanie:

Firma Projektowa "Bogacz"

główny projektant:

mgr inż. arch. Bogusław Bogacz

upr.urb. nr 77/87

An Archi Group

mgr inż. arch. Tomasz Kacprowicz

mgr inż. arch. Konrad Odziomek

LEGENDA:



granice opracowywanych terenów

OGÓLNE PRZEZNACZENIE I ZAGOSPODAROWANIE TERENU



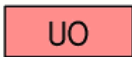
MR

tereny zabudowy mieszkaniowej o niskiej intensywności zabudowy (brutto)



MNU

tereny zabudowy mieszkaniowo - usługowej o niskiej intensywności zabudowy (brutto)




UO

tereny usług oświaty (brutto)



ZL

tereny gospodarki leśnej



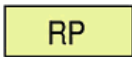
ZC

tereny cmentarzy



ZŁ

tereny zieleni łąkowej



RP

tereny upraw ogrodniczych i produkcji rolnej bez możliwości zabudowy



tereny Śląskiego Ogrodu Botanicznego w Mikołowie Mokrem

TERENY OBSŁUGI KOMUNIKACYJNEJ



KZ

tereny ulic zbiorczych



KL

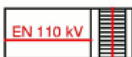
tereny ulic lokalnych



KD

tereny ulic dojazdowych (wg obowiązującego planu zagospodarowania)

GŁÓWNE OBIEKTY I URZĄDZENIA INFRASTRUKTURY TECHNICZNEJ



EN 110 kV

napowietrzne linie elektroenergetyczne wysokiego napięcia ze strefą ochronną



φ 110

główne gazociągi (sieć średnioprężna)



φ 1400M

wodociągi (magistrale) ze strefą ochronną



φ 200

wodociągi

UWARUNKOWANIA DODATKOWE



strefa "A" ochrony konserwatorskiej



strefa "E" ochrony konserwatorskiej

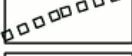


Amo

stanowiska archeologiczne



krzyże i kapliczki przydrożne



ścieżki rowerowe



granica obszaru i terenu górniczego KWK "Bolesław Śmiały"



tereny płytkiej eksploatacji KWK "Bolesław Śmiały"



granica obszaru opracowywanego w skali 1:1000