

PLAN - KAMIONKA



1:5000



sporządzający plan:

Burmistrz Miasta Mikołowa




























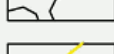












główny projektant:

Firma Projektowa "Bogacz"

opracowanie:

mgr inż. arch. Bogusław Bogacz
upr.urb. nr 77/87
An Archi Group
mgr inż. arch. Tomasz Kacprowicz
mgr inż. arch. Konrad Odziomek
mgr inż. arch. Robert Skitek

LEGENDA:

-  tereny mieszkaniowe (brutto) o niskiej intensywności zabudowy
-  tereny mieszkaniowo - usługowe (brutto) o niskiej intensywności zabudowy
-  tereny o funkcji mieszanej - mieszkaniowe niskiej intensywności + usługi
-  tereny zabudowy mieszkaniowej, zagrodowej (brutto) o niskiej intensywności zabudowy
-  tereny usług kultury
-  tereny usług turystycznych
-  tereny usług sportu
-  tereny usług innych
-  tereny usług rzemiosła
-  tereny usług oświaty
-  tereny usług zdrowia i opieki społecznej
-  tereny usług gastronomii
-  tereny usług handlu
-  tereny ulic, dróg, parkingów i urządzeń komunikacji samochodowej
-  tereny urządzeń odprowadzania i usuwania ścieków
-  tereny hałd
-  tereny lasów
-  tereny zadrzewień
-  tereny parków i zieleńców
-  tereny cmentarzy
-  tereny zieleni łąkowej, łąki, pastwiska
-  tereny zieleni izolacyjnej
-  tereny upraw ogrodniczych i produkcji rolnej
-  tereny produkcji rolnej z prawem zabudowy
-  tereny wód otwartych
-  granica opracowania
-  drogi
-  główne przewody sieci gazowej
-  główne przewody sieci wodociągowej
-  główne przewody sieci elektroenergetycznej WN (110,220kV)
-  główne przewody kanalizacji ogólnospławnej i deszczowej
-  główne przewody TP SA
-  ścieżki rowerowe
-  stanowiska archeologiczne
-  strefa niestabilności geologicznej gruntu
-  tereny kolejowe
-  strefa ochronna cmentarza
-  proponowany przebieg ciepłociągu
-  Kapliczki i krzyże przydrożne
-  teren wyłączony z opracowania