

# PLAN - GNIOTEK





























1:5000



sporządzający plan:  
opracowanie:

Burmistrz Miasta Miłokowa  
Firma Projektowa "Bogacz"  
mgr inż. arch. Bogusław Bogacz  
upr.urb. nr 77/87  
An Archi Group  
mgr inż. arch. Tomasz Kacprowicz  
mgr inż. arch. Konrad Odziomek  
mgr inż. arch. Robert Skitek

## LEGENDA:

-  MN tereny mieszkaniowe (brutto) o niskiej intensywności zabudowy
-  MNU tereny mieszkaniowo - usługowe (brutto) o niskiej intensywności zabudowy
-  MR tereny zabudowy mieszkaniowej (brutto) o niskiej intensywności zabudowy
-  •ME• tereny zabudowy mieszkaniowej ekstensywnej (brutto) o bardzo niskiej intensywności zabudowy
-  US tereny usług sportu
-  P tereny przemysłu
-  ZL tereny lasów
-  ZP tereny parków i zieleńców
-  ZE tereny zieleni łąkowej, łąki, pastwiska
-  ZI tereny zieleni izolacyjnej
-  ZD tereny ogródków działkowych
-  RP tereny upraw ogrodniczych i produkcji rolnej
-  W tereny wód otwartych
-  WZ tereny urządzeń zaopatrzenia w wodę
-  granica opracowania
-  drogi
-  główne przewody sieci gazowej
-  główne przewody sieci wodociągowej
-  główne przewody sieci elektroenergetycznej WN (110,220kV)
-  główne przewody TP SA
-  ścieżki rowerowe
-  stanowiska archeologiczne
-  strefa niestabilności geologicznej gruntu
-  proponowany przebieg ciepłociągu
-  krzyże i kapliczki przydrożne
-  teren wyłączony z opracowania