

CENTRUM - PLAN



1:5 000



sporządzający plan:

Burmistrz Miasta Mikolowa


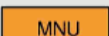






























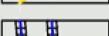












opracowanie:
główny projektant:

Firma Projektowa "Bogacz"
mgr inż. arch. Bogusław Bogacz
upr.urb. nr 77/87

An Archi Group
mgr inż. arch. Tomasz Kacprowicz
mgr inż. arch. Konrad Odziomek
mgr inż. arch. Robert Skitek

**ZAŁĄCZNIK DO UCHWAŁY
RADY MIEJSKIEJ MIKOŁOWA
nr XXIX/437/2004 z dnia 28.12.2004r.**

LEGENDA:

-  tereny mieszkaniowe (brutto) o niskiej intensywności zabudowy
-  tereny mieszkaniowo - usługowe (brutto) o niskiej intensywności zabudowy
-  tereny mieszkaniowe (brutto) o wysokiej intensywności zabudowy
-  tereny usług kultury
-  tereny usług turystycznych
-  tereny usług sportu
-  tereny usług rzemiosła
-  tereny usług centrotwórczych
-  tereny usług administracji
-  tereny usług oświaty
-  tereny usług zdrowia i opieki społecznej
-  tereny usług handlu
-  tereny przetwórstwa rolno - spożywczego
-  tereny składów i magazynów
-  tereny przemysłu
-  tereny urzędzeń komunikacji samochodowej
-  tereny urzędzeń odprowadzania i usuwania ścieków
-  tereny lasów
-  tereny parków i zieleńców
-  tereny cmentarzy
-  tereny zieleni łąkowej, łąki, pastwiska
-  tereny zieleni izolacyjnej
-  tereny ogródków działkowych
-  tereny upraw ogrodniczych i produkcji rolnej bez prawa zabudowy
-  tereny produkcji rolnej z dopuszczeniem zabudowy
-  tereny chowu i hodowli drobiu
-  tereny obsługi rolnictwa
-  tereny komunikacji kolejowej
-  granica opracowania
-  drogi
-  tereny płytkiej eksploatacji KWK "Bolesław Śmiały"
-  główne ciepłociągi
-  główne przewody sieci gazowej
-  główne przewody sieci wodociągowej
-  główne przewody sieci elektroenergetycznej WN (110,220kV)
-  główne przewody kanalizacji ogólnospławnej i deszczowej
-  główne przewody TP SA
-  ścieżki rowerowe
-  stanowiska archeologiczne
-  krzyże i kapliczki przydrożne
-  granice układu urbanistycznego wpisanego do rejestru zabytków (nr 636/66)
-  strefa "A" ochrony konserwatorskiej
-  strefa "B" ochrony konserwatorskiej
-  strefa "E" ochrony konserwatorskiej
-  strefa ochronna cmentarza 50m
-  teren wyłączony z opracowania