



sporządzający plan:

Burmistrz Miasta Mikolowa








opracowanie:  
główny projektant:





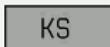



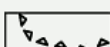
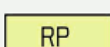
Firma Projektowa "Bogacz"  
mgr inż. arch. Bogusław Bogacz  
upr.urb. nr 77/87















An Archi Group  
mgr inż. arch. Tomasz Kacprowicz  
mgr inż. arch. Konrad Odziomek  
mgr inż. arch. Robert Skitek

**ZAŁĄCZNIK DO UCHWAŁY  
RADY MIEJSKIEJ MIKOŁOWA  
nr XXVIII/417/2004 z dnia 30.11.2004r.**

**LEGENDA:**

-  MN tereny mieszkaniowe (brutto) o niskiej intensywności zabudowy
-  MU tereny mieszkaniowo - usługowe (brutto) o niskiej intensywności zabudowy
-  MNU tereny mieszkaniowo - usługowe (brutto) o niskiej intensywności zabudowy
-  MR tereny mieszkaniowe (brutto) o niskiej intensywności zabudowy
-  UO tereny usług oświaty
-  UZ tereny usług zdrowia i opieki społecznej
-  UK tereny usług kultury

-  UR tereny usług rzemiosła
-  UC tereny usług centrotwórczych
-  UH tereny usług handlu
-  PU tereny przemysłowo-usługowe
-  KS tereny ulic, dróg, parkingów i urządzeń komunikacji samochodowej
-  NO tereny urządzeń odprowadzania i usuwania ścieków
-  ZL tereny lasów
-  ZP tereny parków i zieleńców
-  ZPk tereny parków i zieleńców
-  ZC tereny cmentarzy
-  granica strefy ochronnej cmentarzy (50m)
-  ZE tereny zieleni łąkowej, łąki, pastwiska
-  RP tereny upraw ogrodniczych i produkcji rolnej

-  RPU tereny chowu i hodowli zwierząt
-  RO tereny produkcji rolnej z prawem zabudowy
-  W tereny wód otwartych
-  granica opracowania
-  drogi
-  główne przewody sieci gazowej
-  główne przewody sieci wodociągowej
-  główne przewody sieci elektroenergetycznej WN (110kV)
-  główne przewody TP SA
-  stanowiska archeologiczne
-  uskoki tektoniczne
-  strefa "A" ochrony konserwatorskiej
-  strefa "B" ochrony konserwatorskiej
-  krzyże i kapliczki przydrożne